

<b>제2025-47호</b> <b>2025년 5월 23일(금)</b>	<b>시</b>  <b>보</b> <b>여수시</b>	<b>시정지표</b> 소통·화합 열린도시 인재·육성 산업도시 문화·예술 복지도시 해양·관광 휴양도시 기후·변화 선도도시
--	---	---

■ 발행인 : 여수시장 ■ 발행소 : 홍보담당관실 / 여수시 시청로 1(학동) ☎ 659-3023 FAX) 659-5803

**고 시**

○ 여수시 고시	제2025-244호	2025년 여수시 사방지 지정(2차) 및 변경지정 고시	1
○ 여수시 고시	제2025-245호	여수 도시계획시설(도로)사업 실시계획(변경)인가 고시	5
○ 여수시 고시	제2025-251호	공유수면 점용 사용 허가 고시(적량동 1155-27)	7
○ 여수시 고시	제2025-252호	공유수면 점용 사용 허가 고시(상암동 2201)	8
○ 여수시 고시	제2025-253호	공유수면 점용 사용 허가 고시(울촌면 조화리 870-3)	9
○ 여수시 고시	제2025-254호	공유수면 점용 사용 허가 고시(만항동 1498)	10
○ 여수시 고시	제2025-255호	공유수면 점용 사용 허가 고시(호명동 1807, 주삼동 산 17-3)	11
○ 여수시 고시	제2025-257호	도로명주소 부여·폐지 고시	12

**공 고**

○ 여수시 공고	제2025-1561호	여수 도시계획시설(도로)사업 실시계획(변경)인가를 위한 사전열람공고	14
○ 여수시 공고	제2025-1563호	여수 도시계획시설(도로)사업 실시계획인가를 위한 사전열람공고	17
○ 여수시 공고	제2025-1593호	수용재결 신청서 열람공고(광양항 광역 준설토 투기장 조성공사)	24
○ 여수시 공고	제2025-1612호	소하천정비시행계획 변경 공고(용수 소하천 정비공사)	62
○ 여수시 공고	제2025-1616호	도로지정 변경 공고(해산동 402번지)	86
○ 여수시 공고	제2025-1617호	건설공사 안전점검 수행기관 지정 모집 공고(국동지구 도시재생 봉산시장 지하층 철거공사(봉산동 274-4))	88
○ 여수시 공고	제2025-1618호	주택건설공사 감리자(건축) 개찰결과(예비순위) 공고 (여수국동오션뷰 지역주택조합 신축공사)	98
○ 여수시 공고	제2025-1624호	양식업 면허 유효기간 연장허가 사항 공고	99
○ 여수시 공고	제2025-1627호	공인 등록 공고(여수시 공고 제2025-1627호)	100
○ 여수시 공고	제2025-1631호	공인중개사법 위반에 따른 행정처분(업무정지)통지 공시송달 공고	101
○ 여수시 공고	제2025-1632호	도로지정 공고(울촌면 상봉리 717번지 외 1필지)	102
○ 여수시 공고	제2025-1634호	건설공사 안전점검 수행기관 지정 모집공고(SAN TLS 신설 토목철골공사)	104
○ 여수시 공고	제2025-1639호	양식업 면허 유효기간 연장허가 사항 공고	114

<b>회</b>									
----------	--	--	--	--	--	--	--	--	--

시보는 공문서로서의 효력을 갖습니다.

## 2025년 여수시 사방지 지정(2차) 및 변경지정 고시

2025년도 사방사업 시행지에 대하여 「사방사업법」 제4조 및 같은법 시행령 제2조, 「토지이용규제 기본법」 제8조의 규정에 따라 다음 토지에 대하여 사방지 신규 지정 및 변경지정내역을 고시하고, 이에 따른 지형도면을 고시합니다.

2025. 5 .

### 여 수 시 장

1. 지정위치: 여수시 주삼동 산17-3번지 등 9필지
2. 지정사유: 국토 보전을 위한 사방 시설물의 설치 및 그 시설물의 지속적인 관리로 산림 재해예방
3. 변경사유: 산림소유자 부동의 등 변경사항 발생
4. 지정내역: 붙임참조.
5. 지정사업의 종류: 사방댐, 계류보전
6. 지정연월일: 2025. 5
7. 행위제한: 사방지에서 입목·죽의 벌채, 토석·나무뿌리 또는 풀뿌리의 채취, 가축의 방목, 그 밖에 사방시설을 훼손·변경하거나 토지의 형질을 변경하고자 할 때는 관할기관의 허가를 받아야함
8. 기타사항
  - 기타 자세한 사항은 여수시청 산림과(☎061-659-4616)로 문의하여 주시기 바랍니다.

- 붙임 1. 2025년 여수시 사방지 지정(2차) 및 변경지정내역 1부.  
2. 2025년 여수시 사방지 지정도면(2차) 1부. 끝

## 사방지 지정 내역(신규)

토지소재지				지 목	지 적 (㎡)	지정면적 (㎡)	사업의 종류	도면번호
시군	읍면	리동	지번					
<b>합계</b>					<b>85,167.0</b>	<b>871.0</b>		
여수시		주삼	산17-3	하천	539.0	74.0	2025년 사방댐 조성	2025-03
			산1-6	임야	662.0	240.0		
			36-6	임야	1,833.0	4.0		
		산1-1	임야	43,769.0	3.0			
		월하	산85-1	임야	1,970.0	3.0		
			산86-2	임야	5,482.0	169.0		
소계					<b>54,255.0</b>	<b>493.0</b>		
여수시		호명	산240	임야	24,397.0	10.0	2025년 계류보전 조성	2025-04
			1208	담	2,803.0	20.0		
			1807	구거	3,712.0	348.0		
소계					<b>30,912.0</b>	<b>378.0</b>		

## 사방지 지정 내역(변경)

토지소재지				지 목	지 적 (㎡)	지정면적 (㎡)	변경면적 (㎡)	도면번호
시군	읍면	리동	지번					
여수시	돌산읍	죽포리	산147-1	임	3,699.0	95	0 (△95)	2025-02 (대상지변경)
			산131-3	임	893.0	30	0 (△30)	
			1195-8	전	284.0	195	0 (△195)	
소계					<b>4,876.0</b>	<b>320</b>	<b>0 (△320)</b>	

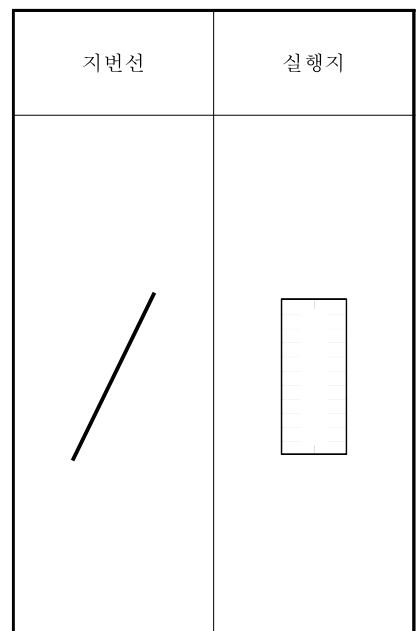
# 사방지 지정구역 도면



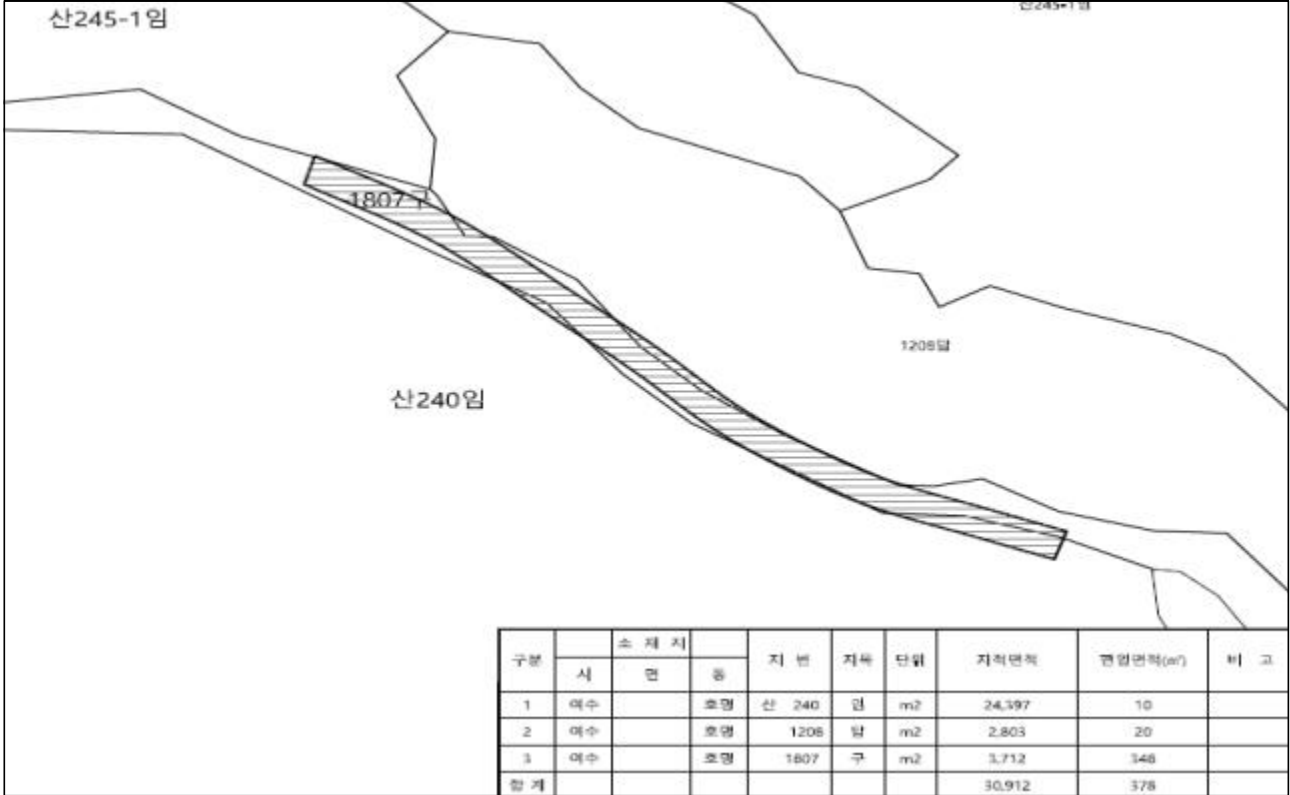
※ 본 도면은 사방지 구역 설정을 위한 도면으로 측량용으로 활용할 수 없음

## ● 사업실행토지내역

토지소재지	지번	지목	면적 (㎡)	지정면적 (㎡)
주삼동	산17-3	하천	539	74
주삼동	산1-6	임야	662	240
주삼동	36-6	임야	1833	4
주삼동	산1-1	임야	43,769	3
월하동	산85-1	임야	1,970	3
월하동	산86-2	임야	5,482	169
계	3필지		48,773	324



# 사방지 지정구역 도면



※ 본 도면은 사방지 구역 설정을 위한 도면으로 측량용으로 활용할 수 없음

## ● 사업실행토지내역

토지소재지	지번	지목	면적 (m <sup>2</sup> )	지정면적 (m <sup>2</sup> )
호명동	산240	임야	24,397	10
호명동	1208	담	2,803	20
호명동	1807	구거	3,712	348
계	1필지		30,912	378

지번선	실행지
/	□

## 여수 도시계획시설(도로)사업 실시계획(변경)인가 고시

「국토의 계획 및 이용에 관한 법률」제88조, 제91조, 같은 법률 시행령 제97조, 제100조 및 「전라남도 사무위임 조례」제2조에 따라 여수 도시계획시설(도로)사업 실시계획을 변경 인가하고 다음과 같이 고시합니다.

2025. 5. 22.

### 여 수 시 장

1. 사업시행지 위치(변경) : **기정** 여수시 여서동 247번지 일원 → 변경) 여수시 여서동 247-1번지 일원
2. 사업종류 및 명칭(변경없음)
  - 가. 종 류: 도시계획시설(도로: 소로 3-242)사업
  - 나. 명 칭: 여서동 배울학 어린이집 앞 도로개설
3. 사업의 면적 또는 규모(변경)
  - 가. 면 적: **기정** 38㎡ → 변경) 37.5㎡
  - 나. 규 모: L=23m, B=1.2m
4. 사업시행자의 성명 및 주소(변경없음)
  - 가. 성 명 : 여수시장
  - 나. 주 소 : 여수시 시청로 1(학동)
5. 사업의 기간(변경없음): 2024.11.28. ~ 2025.12.31.
6. 수용 또는 사용할 토지 또는 건물의 소재지·지번·지목 및 면적, 소유권과 소유권외의 권리의 명세 및 그 소유자·권리자의 성명·주소(변경) : 붙임
7. 공공시설 등의 귀속 및 양도에 관한 사항 : 해당없음
8. 기타 자세한 사항은 여수시 도시계획과(☎061-659-4013) 및 도로과(☎061-659-4078)로 문의하여 주시기 바랍니다.

□ 수용 또는 사용할 토지 또는 건물의 소재지.지번.지목 및 면적, 소유권과 소유권이외의 권리의 명세 및 그 소유자.권리자의 성명.주소

○ 토지조서(변경)

번호	토지 소재지		지목	면적 (m <sup>2</sup> )	편입 면적 (m <sup>2</sup> )	토지소유자		소유자 이외의 권리			비고
	주소	지번				성명	주소	성명	주소	권리 내용	
합계				2,799.6	38						기정
				37.5	37.5						
1	여서동	247	공	2,799.6	38	여수시					기정
		247-1	공	37.5	37.5	여수시					변경

## 공유수면 점용 사용 허가 고시

「공유수면 관리 및 매립에 관한 법률」 제8조 제6항 및 같은 법 시행령 제9조에 의하여 공유수면 점용 사용 허가 사항을 다음과 같이 고시합니다.

2025년 5월 22일

### 여 수 시 장

- 다 음 -

허가 번호	허가 일자	점용 사용				피허가자	
		장소	면적 (㎡)	기간	목적	성명	주소
2025 -00018	2025. 5. 9.	적량동 1155-27	19.20	'25.05.08. ~ '27.12.31.	여수국가산업단지 내 위치한 산업 수요처에 천연가스를 공급하기 위한 가스배관 매설	동북아엘엔지 허브터미널(주)	서울특별시 송파구 법원로 11길 12, 한양타워 9층

끝.

## 공유수면 점용 사용 허가 고시

「공유수면 관리 및 매립에 관한 법률」 제8조 제6항 및 같은 법 시행령 제9조에 의하여 공유수면 점용 사용 허가 사항을 다음과 같이 고시합니다.

2025년 5월 22일

### 여 수 시 장

- 다 음 -

허가 번호	허가 일자	점용 사용				피허가자	
		장소	면적 (㎡)	기간	목적	성명	주소
2025 -00019	2025. 5. 13.	상암동 2201	2077	'25.05.13. ~ '26.05.31.	발전시설(태양광 발전시설) 진출입로 부지 조성	토리 태양광발전소 대표 김준영	전라남도 광양시 광양읍 산재로 117, 105호

끝.

## 공유수면 점용 사용 허가 고시

「공유수면 관리 및 매립에 관한 법률」 제8조 제6항 및 같은 법 시행령 제9조에 의하여 공유수면 점용 사용 허가 사항을 다음과 같이 고시합니다.

2025년 5월 22일

## 여 수 시 장

- 다 음 -

허가 번호	허가 일자	점용 사용				피허가자	
		장소	면적 (㎡)	기간	목적	성명	주소
2025 -00020	2025. 5. 14.	율촌면 조화리 870-3	546	'25.05.14. ~ '28.04.24.	공장생산물 적재	(주)여수창신	전라남도 여수시 율촌면 여순로 889

끝.

## 공유수면 점용 사용 허가 고시

「공유수면 관리 및 매립에 관한 법률」 제8조 제6항 및 같은 법 시행령 제9조에 의하여 공유수면 점용 사용 허가 사항을 다음과 같이 고시합니다.

2025년 5월 22일

## 여 수 시 장

- 다 음 -

허가 번호	허가 일자	점용 사용				피허가자	
		장소	면적 (㎡)	기간	목적	성명	주소
2025 -00021	2025. 5. 15.	만흥동 1498	25	'25.05.15. ~ '26.05.31.	창고 및 제2종 근린생활시설(사무소) 진출입로	영주개발 주식회사 대표 김우주	전라남도 여수시 좌수영로 1140

끝.

## 공유수면 점용 사용 허가 고시

「공유수면 관리 및 매립에 관한 법률」 제8조 제6항 및 같은 법 시행령 제9조에 의하여 공유수면 점용 사용 허가 사항을 다음과 같이 고시합니다.

2025년 5월 22일

## 여 수 시 장

- 다 음 -

허가 번호	허가 일자	점용 사용				피허가자	
		장소	면적 (㎡)	기간	목적	성명	주소
2025 -00023, 00024	2025. 5. 20.	호명동 1807 / 주삼동 산 17-3	474 / 115	'25.05.20. ~ '29.05.31.	산림재해예방용 사방댐 설치	여수시청 (산림과장)	전라남도 여수시 여천체육공원길 49, 1층 산림과

끝.

여수시 고시 제2025-257호

## 도로명주소 부여·폐지 고시

「도로명주소법」 제11조 및 제12조에 따라 건물 등에 부여·폐지한 도로명주소를 같은 법 시행령 제26조 및 시행규칙 제23조에 따라 다음과 같이 고시합니다.

2025. 5. 22.

여 수 시 장 (인)

### 1. 도로명주소(부여·폐지) 내용

업무구분	종전주소	도로명주소	도로명주소고시일	이동사유	도로명고시일	부여사유	비고
별 지 기 재							

※ 고시내용 및 기타 자세한 사항은 중부민원출장소 주소정보팀(☎061-659-3355 ~ 3357)에 문의 또는 도로명주소안내시스템(www.juso.go.kr)에서 열람하시기 바랍니다.

### 2. 도로명주소 사용 및 공부상 주소전환

- 도로명주소는 고시일 이후 도로명주소법 제19조제1항에 따라 공법관계에 있어서 주소로 사용됩니다.
- 공공기관에서 비치·관리하고 있는 각종 공부상 주소(소재지)는 해당기관에서 도로명주소로 변경합니다.

### 3. 도로명주소 변경 등

- 도로명 또는 건물번호의 변경은 도로명주소법 시행령 제15조 및 제26조에서 정한 절차에 따라 신청할 수 있습니다.
- 도로명은 도로명주소법 시행령 제18조제3항에 따라 당해 도로명이 고시된 날부터 3년이 지난 후에 변경할 수 있습니다.

### 4. 참고사항

- 공동주택의 경우 종전주소의 공동주택명, 동·호와 도로명주소의 상세주소는 공법관계의 각종 공부상 기재된 주소로 한다.

## 도로명주소 부여·폐지 고시 조서

업무구분	종전주소 (지번)	도로명주소	도로명주소고시(폐지)일	이동사유	도로명고시일	도로명부여사유	비고
건물번호부여	전라남도 여수시 소호동 981	전라남도 여수시 소호12길 43-20 (소호동)	20250521	건축물 신축	20091013	지역 및 위치예측성 고려	
건물번호부여	전라남도 여수시 소라면 봉두리 880-8	전라남도 여수시 소라면 의곡길 194	20250521	건축물 신축	20091013	원 자연마을 지명 사용	
건물번호폐지	전라남도 여수시 돌산읍 상하동길 215		20250519	건축물 멸실	20091013	지역 및 위치예측성 고려	
건물번호부여	전라남도 여수시 화장동 328-5, 산42-1, 산42-2, 333-5	전라남도 여수시 조은길 25 (화장동)	20250521	건축물 신축	20091013	지역 및 위치예측성 고려	
건물번호부여	전라남도 여수시 국동 657, 660, 660-6, 660-9, 660-10, 660-11, 660-12, 755-4, 755-151	전라남도 여수시 신월로 707 (국동)	20250521	건축물 신축	20091013	도로가 지나는 지역명 반영	
건물번호부여	전라남도 여수시 화양면 용주리 473-2	전라남도 여수시 화양면 용주길 121-36	20250521	건축물 신축	20091013	지역 및 위치예측성 고려	
건물번호부여	전라남도 여수시 돌산읍 우두리 130, 129-1	전라남도 여수시 돌산읍 상하동길 215	20250521	건축물 신축	20091013	지역 및 위치예측성 고려	

## 여수 도시계획시설(도로)사업 실시계획(변경)인가를 위한 사전열람공고

여수 도시계획시설(도로)사업 실시계획(변경)인가 신청 건에 대하여「국토의 계획 및 이용에 관한 법률」제90조 및 같은 법 시행령 제99조에 따라 일반인 및 이해관계인이 열람할 수 있도록 공고 중에 있으니 의견이 있으신 분은 공고 기간 내에 서면으로 의견을 제출하여 주시기 바랍니다.

2025. 5. 22.

여 수 시 장

1. 사업시행지 위치(변경없음): 여수시 상암동 1275-4번지 일원
2. 사업의 종류 및 명칭(변경없음)
  - 가. 종 류: 도시계획시설(도로: 소로 3-1178)사업
  - 나. 명 칭: 상암동 읍동마을 도시계획도로 개설
3. 사업의 면적 또는 규모(변경)
  - 가. 면 적: **기정** 1,177.2㎡ → 변경) 1,205㎡
  - 나. 규 모: L=170m, B=6m
4. 사업시행자의 성명 및 주소(변경없음)
  - 가. 성 명: 여수시장
  - 나. 주 소: 여수시 시청로 1(학동)
5. 사업시행기간(변경): **기정: 2024.01.11.~2025.12.31.**  
**변경: 2024.01.11.~2026.12.31.**
6. 수용 또는 사용할 토지 또는 건물의 소재지.지번.지목 및 면적, 소유권과 소유권외의 권리의 명세 및 그 소유자.권리자의 성명.주소(변경): 붙임
7. 공람기간: 2025. 5.22.~ 2025. 6. 5.(14일간)
8. 공람장소: 여수시 도시계획과, 도로과
9. 기타 자세한 사항은 여수시 도시계획과(☎061-659-4013) 및 도로과(☎061-659-4078)로 문의하여 주시기 바랍니다.

□ 수용 또는 사용할 토지 또는 건물의 소재지.지번.지목 및 면적, 소유권과 소유권이외의 권리의 명세 및 그 소유자.관리자의 성명.주소

○ 토지조서(변경)

번호	토지소재지		지목	총면적 (㎡)	편입면적 (㎡)	토지소유자		소유자 이외의 권리		비고
	주소	지번				성명	주소	성명	주소	
<b>합 계</b>				7,312	1,177.2					당초
				1,205	1,205					변경
1	상암	1374	대	325	0	장*빈	여수시 좌수영로 682-3*, 10*동 90*호 (봉계동, **골드빌)			삭제
						장*	여수시 오림동 409-***아파트 31*-51*			
2	상암	1275-6	도	31	5.1	여수시	시유지			당초
		1275-11	도	6	6	여수시	시유지			변경
3	상암	1275-9	대	105	78.7	정*희	여수시 무선7길 17-*(선원동)			당초
				105	105	정*희	여수시 무선7길 17-*(선원동)			변경
4	상암	1265-1	대	7	7	서*은	순천시 왕궁길 5*, 110*동 80*호 (조례동, **아파트)			변경없음
5	상암	1272-2	대	89	7.8	엄*숙	여수시 무선7길 17-*(선원동)			당초
		1272-5	대	8	8	엄*숙	여수시 무선7길 17-*(선원동)			변경
6	상암	1270-4	대	59	59	엄*환	여수시 무선7길 17-*(선원동)			변경없음
7	상암	1270-3	대	26	26	엄*환	여수시 무선7길 17-*(선원동)			변경없음
8	상암	1270-6	도	30	30	엄*환	여수시 무선7길 17-*(선원동)			변경없음
9	상암	1266	대	165	0.5	강*희	여수시 상암5길 25-1*(상암동)			당초
		1266-1	대	1	1	강*희	여수시 상암5길 25-1*(상암동)			변경
10	상암	1267	대	202	27.2	장*순	전라남도 광양시 시청로 6*, 10*동 300*호(중동, 이**세상광양)			당초
		1267-1	대	27	27	여수시	시유지			변경
11	상암	2209	도	4,480	84.5	건설부	국유지			당초
		2209-11		36	36	건설부	국유지			변경
		2209-14		47	47	건설부	국유지			변경
		2209-15		1	1	건설부	국유지			변경
13	상암	1271-1	대	117	98.9	장*수	여수시 상암6길 6-*(상암동)			당초
		1271-3	대	100	100	여수시	시유지			변경
14	상암	1269-4	대	8	8	장*길	부산시 동래구 연산동 704-*			변경없음
15	상암	1269-7	대	140	140	정*이	여수시 학동 5* 신동아파밀리에 11*-220*			당초
						여수시	시유지			변경

번호	토지소재지		지목	총면적 (㎡)	편입면적 (㎡)	토지소유자		소유자 이외의 권리			비고
	주소	지번				성명	주소	성명	주소	권리내용	
16	상암	1269-6	대	5	5	이*복	여수시 상암동 124*	대한**보험 주식회사	서울 종로구 연지동 136-7*	가압류	변경없음
17	상암	1268-1	대	9	9	장*익	여수시 상암동 126*				당초
						여수시	시유지				변경
18	상암	1257-3	대	184	184	선*희	여수시 가곡길 6-*	여수침** 신용협동조합	전라남도 여수시 교동시장4길2-*( 교동)	근저당권	당초
						여수시	시유지				변경
19	상암	1231-3	대	74	74	선*희	여수시 가곡길 6-*	여수침** 신용협동조합	전라남도 여수시 교동시장4길2-*( 교동)	근저당권	당초
						여수시	시유지				변경
20	상암	1232-1	대	37	37	박*근	여수시 상암동 727-*				변경없음
21	상암	1230-5	답	190	190	김*근	여수시 상암동 119*				당초
						여수시	시유지				변경
22	상암	1238-5	대	95	95	김*진	여수시 신월로 561-*, *동 70*호	**은행 주식회사	서울특별시 중구 통일로12*( 충정로1가) (울촌산단지점)	근저당권	당초
						여수시	시유지				변경
23	상암	1238-3	도	89	10.2	천*수	여천군 삼일읍 상암리 23*				당초
						장*문	여천군 삼일읍 상암리 67*				
		1238-7	10	10	천*수	여천군 삼일읍 상암리 23*				변경	
					장*문	여천군 삼일읍 상암리 67*					

○ 지장물조사(변경)

연번	소재지	지번	지목	물건의 종류	구조 및 규격	수량	단위	소유자		비고
								주소	성명	
1	상암동	1269-3	대	주택	주택 등 292m <sup>2</sup>	1	EA	여수시 학동 5* 신**파밀리에 11*-220*	정*이	
2	상암동	1271	대	구조물	구조물 0.5m <sup>2</sup>	1	EA	여수시 상암길 6-*(상암동)	장*수	
3	상암동	1257-2	대	구조물	주택 등 228.9m <sup>2</sup>	1	EA	여수시 가곡길 6-*	선*희	
4	상암동	1270	대	구조물	분대시설 등 91m <sup>2</sup>	1	EA	여수시 무선7길 17-*(선원동)	엄*환	
5	상암동	1267	대	구조물	주택 등 137.1m <sup>2</sup>	1	EA	전라남도 광양시 시청로 6*, 10*동 300*호(충동, 이**세상광양)	장*순	

## 여수 도시계획시설(도로)사업 실시계획인가를 위한 사전열람공고

여수 도시계획시설(도로)사업 실시계획인가 신청 건에 대하여「국토의 계획 및 이용에 관한 법률」제90조 및 같은 법 시행령 제99조에 따라 일반인 및 이해관계인이 열람할 수 있도록 공고 중에 있으니 의견이 있으신 분은 공고 기간 내에 서면으로 의견을 제출하여 주시기 바랍니다.

2025. 5. 22.

여 수 시 장

1. 사업시행지 위치: 여수시 오림동 517번지 일원

### 2. 사업의 종류 및 명칭

- 가. 종 류: 도시계획시설(도로: 소로 2-1503)사업
- 나. 명 칭: 오림동 내동마을 도시계획도로 개설공사

### 3. 사업의 면적 또는 규모

- 가. 면 적: 11,505㎡
- 나. 규 모: L=600m, B=8.0m

### 4. 사업시행자의 성명 및 주소

- 가. 성 명: 여수시장
- 나. 주 소: 여수시 시청로 1(학동)

### 5. 사업의 착수예정일 및 준공예정일

- 가. 착수예정년월일: 실시계획인가일로부터
- 나. 준공예정년월일: 2028. 12. 31.

6. 수용 또는 사용할 토지 또는 건물의 소재지.지번.지목 및 면적, 소유권과 소유권외의 권리의 명세 및 그 소유자.권리자의 성명.주소: 붙임

### 7. 도시관리계획 결정(변경) 조서

가. 도로 결정(변경) 조서

구분	규 모				기능	연 장 (m)	기점	종점	사용 형태	주요 경과지	최초 결정일	비 고
	등급	류 별	번호	폭 원 (m)								
기 정	소로	2	1503	8	국지 도로	626	소로2-107 (오림동317-2)	소로2-107 (오림동 308대)	일반 도로		여고-487 (21.11.11)	
변 경	소로	2	1503	8	국지 도로	600	소로2-107 (오림동317-2)	소로2-107 (오림동 308대)	일반 도로		여고-487 (21.11.11)	

나. 도로 결정(변경) 사유서

변경전 도로명	변경후 도로명	변경 내용	변경 사유
소로 2-1503	소로 2-1503	<ul style="list-style-type: none"> <li>○ 연장정정 및 면적변경</li> <li>- 연장 : 626m → 600m(감 26m)</li> <li>- 면적 : 9,295㎡ → 11,505㎡ (증 2,210㎡)</li> </ul>	<ul style="list-style-type: none"> <li>○ 실시설계 결과에 의해 사종점 및 선형변경 없는 연장 오기입 정정</li> <li>○ 지형사정에 따른 급경사지 산지부에 대한 비탈면의 사면안전성을 확보하기 위한 사면 변경(경미한 변경)</li> </ul>

8. 공람기간: 2025. 5.22.~ 2025. 6. 5.(14일간)

9. 공람장소: 여수시 도시계획과, 도로과

10. 기타 자세한 사항은 여수시 도시계획과(☎061-659-4013) 및 도로과(☎061-659-4077)로 문의하여 주시기 바랍니다.

□ 수용 또는 사용할 토지 또는 건물의 소재지.지번.지목 및 면적, 소유권과 소유권이외의 권리의 명세 및 그 소유자.권리자의 성명.주소

○ 토지조서

연번	소재지		지번	지목	면적(㎡)		소유자		이해관계인			비고
	시	동			공부	편입	성명	주소	권리	성명	주소	
합계			62필지		69,595	11,505						
1	여수	오림	317-2	전	248	104	여수시					
2	여수	오림	317-10	전	38	3	여수시					
3	여수	오림	317-1	전	124	5	여수시 오림동 ** 새마을회	전라남도 여수시 오림동 30*				
4	여수	오림	156-3	전	231	231	우*두	전라남도 여수시 소호로 61*, 8동 30*호 (안산동,**사택)				
5	여수	오림	316	대	469	58	우*두	전라남도 여수시 소호로 61*, 8동 30*호 (안산동,**사택)				
6	여수	오림	산68-11	임	1,512	364	정*민	전라남도 여수시 오림동 20*				
7	여수	오림	317-3	전	833	259	남*식	전라남도 여수시 여문1로 9*, 80*동30*호 (문수동,**파크맨션)	근저당 권설정	여수** 협동조 합	전라남도 여수시 문수동 42-*	
8	여수	오림	317-6	대	169	169	전*민	전라남도 여수시 내동1길 3*(오림동)				
9	여수	오림	156-2	전	1,911	996	남*균	전라남도 여수시 내동1길 26-1*(오림동)				
							남*훈	전라남도 여수시 내동1길 26-1*(오림동)				
							남*호	전라남도 여수시 내동1길 26-1*(오림동)				
10	여수	오림	315-3	대	294	24	김*남	전라남도 여수시 오림동 315-*				
11	여수	오림	315-6	대	143	43	김*곤	전라남도 여수시 양지6길 *, 20*동 90*호 (미평동,**아파트)				
12	여수	오림	157-1	대	456	16	김*숙	전라남도 여수시 대학로 4*, 10*동 100*호 (미평동,**아파트)				
13	여수	오림	156-1	전	1,339	866	우*수	전라남도 여수시 오림동 30*				
14	여수	오림	161	전	245	151	김*희	전라남도 여수시 문수동 22*				
15	여수	오림	산68-2	임	40,165	2,793	정*구	전라남도 여수시 오림동 20*				
16	여수	오림	163	전	192	77	남*식	전라남도 여수시 내동길 5*(오림동)				
17	여수	오림	164	답	327	5	남*식	경기도 용인시 처인구 중부대로138*번길 6-1*, 20*동20*호(김량장동, **2단지아파트)				

연번	소재지		지번	지목	면적(㎡)		소유자		이해관계인			비고
	시	동			공부	편입	성명	주소	권리	성명	주소	
18	여수	오림	165	전	1,868	767	정*윤	전라남도 여수시 오림동 21*				
19	여수	오림	산64	임	1,983	393	한*자	서울 동대문구 이문동 158-2*				
20	여수	오림	산63	임	1,190	239	이*배	광주 서구 화정동 927-* 모아타워 10*-70*				
21	여수	오림	234	전	509	338	남*식	전라남도 여수시 내동길 5*(오림동)				
22	여수	오림	233	전	79	79	정*빈	경상남도 김해시 금관대로121*번길 12-*, 30*호(외동,*안빌라)				
23	여수	오림	232	답	20	20	인*	전라남도 여수시 내동길 62-*(오림동)				
24	여수	오림	235	답	747	5	주식회사 *엠피씨	전라남도 여수시 시청서4길 48-*(학동)	근저당권 설정	주식회사 **은행	광주광역시 동구 제봉로 22*(대인동)(여수지점)	
									지상권 설정	주식회사 **은행	광주광역시 동구 제봉로 22*(대인동)	
25	여수	오림	231	전	496	125	주식회사 *엠피씨	전라남도 여수시 시청서4길 48-*(학동)	근저당권 설정	주식회사 **은행	광주광역시 동구 제봉로 22*(대인동)(여수지점)	
									지상권 설정	주식회사 **은행	광주광역시 동구 제봉로 22*(대인동)	
26	여수	오림	179	전	1,279	181	윤*선	전라남도 여수시 돌산읍 돌산로 3530-1*, 10*호				
27	여수	오림	230	전	347	347	박*홍	순천시 덕암동 1-50 **아파트 10*동 120*호				
28	여수	오림	229	전	261	61	김*암	전라남도 여수시 오림동 19*				
29	여수	오림	227	전	291	163	정*균	전라남도 여수시 국동 110* **아파트 10*-30*	근저당권 설정	여수**협동조합	전라남도 여수시 문수동 42-*	
30	여수	오림	237	답	380	124	정*덕	전라남도 여수시 쌍봉로 36*, 5동 50*호(문덕동, 중앙**하이츠아파트)				
31	여수	오림	238	전	1,180	144	김*식	전라남도 여수시 내동길 3*(오림동)				
32	여수	오림	239	답	860	14	김*례	전라남도 여수시 내동길 62-*(오림동)				
33	여수	오림	221	답	112	112	김*례	전라남도 여수시 내동길 62-*(오림동)				
34	여수	오림	519	도	281	9	국토교통부					
35	여수	오림	222	답	377	171	김*례	전라남도 여수시 내동길 62-*(오림동)				

연번	소재지		지번	지목	면적(㎡)		소유자		이해관계인			비고
	시	동			공부	편입	성명	주소	권리	성명	주소	
36	여수	오림	223	대	360	22	정*수	전라남도 여수시 여문2로 13*, 10*동 10*호(문수동,무**맨션)				
37	여수	오림	220	잡	248	75	남*현	전라남도 여수시 오림동 219-*				
38	여수	오림	218	전	165	105	남*식	전라남도 여수시 내동길 5*(오림동)				
39	여수	오림	215-1	대	638	158	한*순	전라남도 여수시 내동길 65-*(오림동)				
40	여수	오림	214-1	대	393	31	이*용	전라남도 여수시 광무동 1*				
41	여수	오림	214-2	도	3	3	남*덕	전라남도 여수시 오림동 21*				
42	여수	오림	511	구	2,788	429	국토교통부					
							여수시					
43	여수	오림	216	임	423	194	남*화	전라남도 여수시 오림동 482-*				
44	여수	오림	299-2	도	30	30	최*화	전라남도 여수시 오림동 464-*				
45	여수	오림	299-1	대	317	95	정*택	경기도 안산시 상록구 초당2길 *(사동)				
46	여수	오림	518	도	33	33	국토교통부					
47	여수	오림	300	대	582	283	남*웅	전라남도 여수시 오림동 30*				
48	여수	오림	304	대	46	31	우*환	전라남도 여수시 오림동 30*				
49	여수	오림	292-1	임	39	28	우*환	전라남도 여수시 오림동 30*				
50	여수	오림	292-2	전	319	56	우*환	전라남도 여수시 오림동 30*				
51	여수	오림	212-6	도	6	6	남*철	전라남도 여수시 오림동 19*				
52	여수	오림	212-2	도	3	3	김*우	전라남도 여수시 오림동 21*				
53	여수	오림	211-2	도	7	7	오*리					등기 없음
54	여수	오림	211-4	도	3	3	우*수	전라남도 여수시 오림동 30*				
55	여수	오림	305-2	도	23	23	우*수	전라남도 여수시 오림동 30*				
56	여수	오림	517	도	1,451	360	국토교통부					

연번	소재지		지번	지목	면적(㎡)		소유자		이해관계인			비고
	시	동			공부	편입	성명	주소	권리	성명	주소	
57	여수	오림	306-1	대	433	2	장*선	전라남도 여수시 둔덕동 65* 한리아파트 10*-70*				
58	여수	오림	306-2	도	13	13	정*식	전라남도 여수시 오림동 30*				
							정*호	전라남도 여수시 둔덕동 46*, 2동 40*호				
							정*자	전라남도 여수시 봉강동 19*				
							정*자	전라남도 여수시 남산동 116*				
							정*자	전라남도 여수시 충무동 66-*				
							정*숙	전라남도 여수시 연등동 2-*				
							정*식	전라남도 여수시 오림동 30*				
						정*자	전라남도 여수시 봉산동 249-2*					
59	여수	오림	307-2	도	17	17	최*성	전라남도 여수시 오림3길 12-1*, 30*호 (오림동,**맨션)				
60	여수	오림	308	대	117	6	박*덕	전라남도 여수시 장군산길 4*, 30*동 30*호 (오림동,**아파트)				
61	여수	오림	308-1	대	8	2	여수시					
62	여수	오림	산68-12	임	174	34	여수시					

○ 지장물조사

연번	소재지	지번	건축물 현황				소유자	
			층별	구조	용도	면적(㎡)	성명	주소
1	여수시 오림동	303, 304, 292-1	1층	시멘트블럭조 /강판기외/조적조	주택/창고	86.9	우*환	여수시 오림동 30*
2	여수시 오림동	300	1층	시멘트블럭조 /강판기외/스레트	주택/창고	160.4	남*웅	여수시 오림동 30*
3	여수시 오림동	299-1	1층	시멘트블럭조 /스레트	주택(공가)	54.6	정*택	경기도 안산시 상록구 초당2길 *(사동)
4	여수시 오림동	214-1		함석/목조	창고	13.2	이*용	여수시 광무동 1*
5	여수시 오림동	215-1		함석/목조	창고	45.3	한*순	여수시 내동길 65-*(오림동)
6	여수시 오림동	221, 220, 223	1층	시멘트블럭조 /스레트	주택(공가)	69.9	정*수	여수시 여문2로 13*, 10*동10*호(문수동,** 회맹순)
7	여수시 오림동	179		함석/목조	창고	2.7	윤*선	여수시 동산읍 돌산로 3530-1*,10*호
8	여수시 오림동	165		조립식판넬	창고	9.5	정*윤	여수시 오림동 21*
9	여수시 오림동	156-1		시멘트블럭조 /스레트	창고	522.4	우*수	여수시 오림동 30*
10	여수시 오림동	317-6	1층	시멘트블럭조 /스레트	주택(공가)	76.5	전*민	여수시 내동1길 3*(오림동)
11	여수시 오림동	156-2		조립식판넬	창고	9.0	남*균 외 2인	여수시 내동1길 26-1*(오림동)
9	여수시 오림동	317-2		조립식판넬	재활용 집하장	20.0	**마을	

## 「광양항 광역 준설토 투기장 조성공사」 수용재결 신청서 열람공고

해양수산부에서 시행하고 여수시에서 보상사무를 위·수탁하여 추진중인 『광양항 광역 준설토 투기장 조성공사』에 편입되는 토지 및 물건의 수용을 위한 재결신청이 있어 그 신청서 및 관계서류를 「공익사업을 위한 토지 등의 취득 및 보상에 관한 법률」 제31조 및 같은 법 시행령 제15조 규정에 따라 아래와 같이 공고합니다. 토지 및 물건의 소유자와 관계인은 본 공고 내용과 관련하여 의견이 있을 경우 기간 내에 의견서를 서면으로 제출하여 주시기 바랍니다.

2025. 5. 21.

### 여 수 시 장 (인)

- 사 업 명 : 광양항 광역 준설토 투기장 조성공사
- 사업시행자 : 해양수산부장관(여수지방해양수산청장)
- 열람기간 : 2025. 5. 21. ~ 2025. 6. 9.(20일간)
- 열람장소 및 의견제출처
  - 여수시청 공영개발과(여수시 도원로 279, 허재영정형외과 2층)
- 의견제출기간 : 2025. 5. 21. ~ 2025. 6. 9.(20일간)
- 수용 또는 사용할 토지 등의 표시 : 붙임파일 참조
- 기타사항
  - 「공익사업을 위한 토지 등의 취득 및 보상에 관한 법률」 시행령 제4조(송달)에 따라 공시 송달 공고일로부터 14일이 지난 날에 해당 서류가 송달 받을 자에게 송달된 것으로 봅니다
  - 관계서류는 공고 기간 중 열람장소(여수시청 공영개발과)에 비치하며, 의견제출기간 경과 후 제출된 의견서는 수리할 수 없습니다.

# 1. 토지

연번	수용 또는 사용할 토지 등의 표시				소유자		관계인		관계인종류	비고
	소재지	지번 (당초지번)	지목	면적 (㎡)	주소	성명	주소	성명		
계	41필지					17명		1명		
1	울춘면 여동리	산77	임	3,669	서울특별시 노원구 공릉로 ***, *동 ***호(하계동, 청구A)	민*숙				
2		산164-8	임	3,306	전남 담양군 담양읍 향백동*길 *, ***호(타워맨션)	남*원				
3		78	전	668	전남 여수시 울춘면 울춘송도길 **_*	박*성				
4		98	전	1,164						
5		177	전	889	전남 여수시 울춘면 울춘송도길 **_*	박*진				
6		193	대	146						
7		산97	임	1,785						
8		76	전	562	전남 여수시 울춘면 울춘송도길 **	박*기				
9		150-16	대	229						
10		150-25	대	48						
11		150-22	전	120	전남 여수시 울춘면 울춘송도길 **	안*열				
12		150-29	대	30						
13		산104-1	임	14,336	전남 순천시 서면 청소길 ***	이*옥				
14		115	과	1,008	전남 여수시 울춘면 울춘송도길 **_**	이*석				
15		147	대	288						
16		150-13	전	93						
17		150-3	임	202						
18		산156-3	임	1,190						
19		산156-4	임	1,091						
20		산156-5	임	1,487						

연번	수용 또는 사용할 토지 등의 표시				소유자		관계인		관계인종류	비고
	소재지	지번 (당초지번)	지목	면적 (㎡)	주소	성명	주소	성명		
21	울촌면 여동리	74	전	126	전남 여수시 울촌면 울촌송도길 **-*	이*암				
22		128	대	116						
23		129	대	10						
24		산143	임	10,810						
25		28	과	1,894	전남 여수시 울촌면 울촌송도길 **	임*택				
26		52	전	605						
27		66	전	407						
28		72	전	76						
29		79	답	651						
30		83	답	337						
31		188-1	대	108						
32		산117	임	2,380						
33		산119	임	1,785						
34		산136-1	임	1,091						
35		산176	임	1,190						
36		150-18	대	217	전남 여수시 울촌면 울촌송도길 **-*	지*심				
37	169	전	1,207							
38	산134-1	임	8,110	전남 여수시 선소로 **-**, *동 ****호(신기동, 신화A)	채*연					
39	90	전	93	전남 여수시 울촌면 울촌송도길 **	이*자					
40	135	대	99							

연번	수용 또는 사용할 토지 등의 표시				소유자		관계인		관계인권리종류	비고
	소재지	지번 (당초지번)	지목	면적 (㎡)	주소	성명	주소	성명		
41		산69	임	12,793	전남 여수시 울촌면 울촌송도길 **	이*용	전남 나주시 전력로 **	한국전력 공사	지상권	
					전남 순천시 해룡면 순광로 ***, ***동 ***호(한산더휴A)	이*원				
					전남 광양시 중마중앙로 ***, ***동 ***호(마동 광양마동 영무여다움)	이*애				
					광주광역시 광산구 월계로 **, ***동 ***호(월계동, 첨단호반2차A)	이*철				

## 2. 물건

연 번	수용 또는 사용할 물건 등의 표시					소 유 자		관 계 인		관계 인의 권리 종류	비고
	소재지	지 번 (당초지번)	물건의 종류	구 조 및 규 격	면 적 및 수 량	주 소	성 명	주 소	성 명		
계	759건						11명		0명		
1	울촌면 여동리	78	감나무	R1, H0.5	1주	전남 여수시 울촌면 울촌송도길 ***_*	박*성				
2			감나무	R3, H1~1.5	2주						
3			감나무	R12, H2	1주						
4			광나무	R6, H2	1주						
5			광나무	R8, H2	1주						
6			느릅나무	R20, H6	1주						
7			드릅나무	R1, H0.5	574주						
8			드릅나무	R3, H1	48주						
9			드릅나무	R5, H1.5	60주						
10			멀구슬나 무	R40, H10	1주						
11			체리나무	R1, H1	4주						
12			체리나무	R4, H2	5주						
13			체리나무	R6, H2	6주						
14			체리나무	R8, H2	3주						
15		팽나무	R60, H10	1주							
16		98	감나무	R5, H1	1주						
17			감나무	R8, H1.5	1주						
18			감나무	R12, H2.5	12주						
19			감나무	R15, H2.5	20주						
20			도라지	$(11+8*3+4) * 1.1 + (8+3+2+3+3.5*2+1)$	67주						
21			매실나무	R20, H2	8주						
22			매실나무	R25, H2	15주						

연 번	수용 또는 사용할 물건 등의 표시					소 유 자		관 계 인		관계 인의 권리 종류	비고							
	소재지	지 번 (당초지번)	물건의 종류	구 조 및 규 격	면 적 및 수 량	주 소	성 명	주 소	성 명									
23	울촌면 여동리	98	무궁화나 무	R1~2, H1.5	8주	전남 여수시 울촌면 울촌송도길 ***	박*성											
24			무궁화나 무	R3, H1.5	21주													
25			무궁화나 무	R5, H1.5	24주													
26			무궁화나 무	R8, H1.5	5주													
27			무궁화나 무	R10, H1.5	1주													
28			배나무	R2, H1	20주													
29			배나무	R5, H1.5	11주													
30			배나무	R7, H1	2주													
31			부추	(10*2.5)+(10*2)+(3.5*1.1)+(2*1)	51m <sup>2</sup>													
32			자두나무	R1, H1	1주													
33			자두나무	R2~5, H1	13주													
34			자두나무	R3, H1.5	4주													
35			자두나무	R5, H2	1주													
36			자두나무	R8, H2	1주													
37			팽나무	R35, H7	1주													
38			193	가옥	목조, 강판+슬레이 트 8.9x5.8							51.62m <sup>2</sup>	전남 여수시 울촌면 울촌송도길 ***	박*진				
39				다용도실 (세면장)	블록조, 함석+슬레이 트 6.5x(1.3+2.4) x1/2							12.02m <sup>2</sup>						
40	가추 (가옥뒤)	블록조, 함석+슬레이 트 8.9x0.7		6.23m <sup>2</sup>														
41	차양1	목조, 함석+슬레이 트 10.2x2.7		27.54m <sup>2</sup>														
42	차양2	목조, 함석+슬레이 트		8.45m <sup>2</sup>														

연 번	수용 또는 사용할 물건 등의 표시					소 유 자		관 계 인		관계 인의 권리 종류	비고
	소재지	지 번 (당초지번)	물건의 종류	구 조 및 규 격	면 적 및 수 량	주 소	성 명	주 소	성 명		
				6.5x1.3							
43			창고 및 화장실	블럭함석슬레이 트 (5.3+2.7)x1/ 2x4.5	18m <sup>2</sup>						
44	울촌면 여동리	193	담장	시멘블록조 14.7x1.8H	26.46m <sup>2</sup>	전남 여수시 울촌면 울촌송도길 ***	박*진				
45			마당	콘크리트	57.34m <sup>2</sup>						
46			장독대	블럭조 2.0x2.0x0.8H	1식						
47			대문	철재	1식						
48			안테나 (국기봉)	-	1식						
49			화덕	콘크리트	1식						
50			수도시설	-	1식						
51			물탱크	FRP 1.0ton 2 PE2	4식						
52			모터	-	1식						
53			야외 테이블	목조	1식						
54			리어커	-	1대						
55			화단	자연석 2.5x2.0	1식						
56			감나무	Y:30 H:4.5 R:30	1주						
57			느릅나무	R8, H2	3주						
58			느릅나무	R15, H2.5	1주						
59			느릅나무	R20, H5	1주						
60			산딸나무	R20, H5	1주						
61			팽나무	R10, H2	2주						
62	팽나무	R20, H5	1주								
63	팽나무	R25, H5	2주								
64	산106		분묘	단장	1식	전남 여수시 울촌면	박*기				
65			상석	2.05*0.75*0.	1식						

연 번	수용 또는 사용할 물건 등의 표시					소 유 자		관 계 인		관계 인의 권리 종류	비고
	소재지	지 번 (당초지번)	물건의 종류	구 조 및 규 격	면 적 및 수 량	주 소	성 명	주 소	성 명		
				29m							
66		23	분묘	단장	1식	울촌송도길 **					
67		산164-2	분묘	단장	1식						
68	울촌면 여동리	150-22	가옥	시멘블럭조, 강판+슬레이 트 10.3x7.7-6.3 x1.3-1.7x1.5 -4.0x1.4	62.97㎡	전남 여수시 울촌면 울촌송도길 **	안*열				
69			굴뚝	-	1식						
70			가추 (창고)	시멘블럭조, 함석+슬레이 트 7.7x(1.3+1.8) x1/2+6.3x1. 3	20.12㎡						
71			차양	철과이프조, 함석+슬레이 트 11.6x1.0+1.7 x1.5+4.0x1.4	19.75㎡						
72			창고 및 화장실	시멘블럭조, 함석+슬레이 트 5.3x3.4	18.02㎡						
73			장독대 및 물탱크	블럭콘크리트 2.3x3.6x0.3H 2.3x3.6x1.0H +2.3x3.6x1.0 D	1식						
74			수도시설	-	1식						
75			급수시설	모터포함 호스:40m	1식						
76			대문	철재	1식						
77			담장	시멘블럭조 10.6x1.9H	20.14㎡						
78			마당	콘크리트	37.05㎡						
79			계단	콘크리트 2단	1식						
80			물탱크	FRP 0.6ton	3식						
81			평상	목재	2개						
82			외등시설	-	1개						
83	리어커	-	2대								

연 번	수용 또는 사용할 물건 등의 표시					소유자		관계인		관계 인의 권리 종류	비고					
	소재지	지 번 (당초지번)	물건의 종류	구 조 및 규 격	면 적 및 수 량	주 소	성 명	주 소	성 명							
84		5 지선	발전기	2KW	1식											
85			경운기	트레일러 포함	1식											
86			관리사	철과이프조, 함석 10.3x6.2	63.86㎡											
87			화장실	목조, 함석 1.9x1.6	3.04㎡											
88			축사	목조, 함석 3.8x3.9	14.82㎡											
89			울타리1	철과이프, 그물망 36x1.2	43.2㎡											
90			울타리2	철과이프, 철망 55x1.4	77㎡											
91	수도시설	-	1식	전남 여수시 울촌면 울촌송도길 **	안*열											
92	급수시설	모터포함 호스:58m	1식													
93	대문	철재	1식													
94	평상	목재	1개													
95	벤치	목재	1식													
96	에어컨	벽걸이	1식													
97	팽나무	Y:50 H:13 R:50	1주													
98	멀구슬나 무	Y:20 H:7 R:15	10주													
99	흑염소	-	20마리													
100	산174-1 지선	축사	시멘블록조, 슬레이트 4.7x4.0							18.8㎡	전남 여수시 울촌면 울촌송도길 ***	안*철				
101		담장	블럭조 4.0x1.5							6㎡						
102		창고	시멘블록조, 슬레이트 4.7x4.0							18.8㎡						
103		계사	목조, 함석 4.5x4.0							18㎡						
104		우물1	시멘블럭조,모터포 함 1.2x1.2x0.9H	1식												
105		바닥포장	콘크리트	12㎡												

연 번	수용 또는 사용할 물건 등의 표시					소 유 자		관 계 인		관계 인의 권리 종류	비고
	소재지	지 번 (당초지번)	물건의 종류	구 조 및 규 격	면 적 및 수 량	주 소	성 명	주 소	성 명		
106			우물2	시멘블록,모터포 함 1.4x1.4x0.5H	1식						
107			바닥포장	콘크리트	10.89㎡						
108			수도시설	-	1식						
109			물탱크	FRP 1ton	1식						
110			경운기	트레일러2, 로타리1 포함	2식						
111	울촌면 여동리	산174-1 지선	관리기	-	2대	전남 여수시 울촌면 울촌송도길 ***	안*철				
112			예초기	-	3대						
113			닭	-	40마리						
114			가옥	시멘블록조, 슬레이트 11.0x5.2	57.2㎡						
115			차양	철파이프조, 판넬 6.1x3.2	19.52㎡						
116			마당	콘크리트/자연 석	22.72㎡						
117			장독대	자연석 7.0x1.5x0.5H	1식						
118			돌담	자연석 15x1.1H	16.5㎡						
119			화덕	자연석	1식						
120			물탱크	FRP 0.2ton	2식						
121			수도시설	-	2식						
122			굴뚝	-	2식						
123			절구통	석재	1개						
124			평상	목재	2개						
125			벤치	목재	1식						
126			고압 분무기	-	1대						
127			에어컨	벽걸이	1대						
128			모터	-	2식						

연 번	수용 또는 사용할 물건 등의 표시					소 유 자		관 계 인		관계 인의 권리 종류	비고
	소재지	지 번 (당초지번)	물건의 종류	구 조 및 규 격	면 적 및 수 량	주 소	성 명	주 소	성 명		
129			이동식 화장실	가람막(철재) 포함	1식						
130			축사	블럭조, 함석/판넬 3.0x5.0	15㎡						
131			담장	9.0*1.0H + 4.0*2.0H	17㎡						
132			울타리	철과이프조 그물망 50.0x1.6	80㎡						
133			수도시설	-	1식						
134	울촌면 여동리	산174-1 지선	흑염소	-	20마리	전남 여수시 울촌면 울촌송도길 ***	안*철				
135		공유수면 (산174-2 남측)	우물 (알루미늄 덮개포함)	1.2*1.2	1식						
136		공유수면 (산174-1 동측)	울타리 (사철)	R1, H0.5	21m						
137			울타리 (철쭉)	R1, H0.2	10m						
138			울타리 (철쭉)	R1, H0.5	12m						
139			울타리 (홍가시)	R1, H0.5	12m						
140			감나무	R1, H1	113주						
141			감나무	R5, H2	1주						
142			감나무	R12, H2.5	5주						
143			감나무	R12, H3	1주						
144			감나무	R12, H4	2주						
145			감나무	R15, H4	2주						
146			감나무	R15, H3	1주						
147			감나무	R15, H3.5	1주						
148			감나무	R20, H4	1주						
149	감나무	R25, H2.5	1주								
150	감나무	R25, H3.5	1주								

연 번	수용 또는 사용할 물건 등의 표시					소 유 자		관 계 인		관계 인의 권리 종류	비고
	소재지	지 번 (당초지번)	물건의 종류	구 조 및 규 격	면 적 및 수 량	주 소	성 명	주 소	성 명		
151			감나무	R25, H7	1주						
152			감나무	R45, H4	1주						
153			고엽나무	R25, H3	1주						
154			대추나무	R1, H0.5	5주						
155			대추나무	R1, H1	5주						
156			대추나무	R1, H1.5	4주						
157			대추나무	R2, H1	1주						
158			동백나무	R12, H2	2주						
159			매실나무	R20, H2.5	1주						
160			모과나무	R40, H5	1주						
161			모과나무	R40, H7	1주						
162			무화과나 무	R3, H1	1주						
163			무화과나 무	R3, H1.5	1주						
164			배나무	R25, H2.5	1주						
165			배롱나무	R12, H3.5	2주						
166	울촌면 여동리	공유수면 (산174-1 동측)	복숭이나 무	R3, H1.2	1주	전남 여수시 울촌면 울촌송도길 ***	안*철				
167			복숭이나 무	R5, H1.2	1주						
168			복숭이나 무	R5, H1.5	1주						
169			복숭이나 무	R7, H1.5	1주						
170			복숭이나 무	R10, H2	1주						
171			복숭이나 무	R10, H2.5	2주						
172			비파나무	R1, H1	1주						
173			사과나무	R1, H1	42주						
174			사과나무	R1, H1.5	6주						
175			사과나무	R3, H1	11주						

연 번	수용 또는 사용할 물건 등의 표시					소 유 자		관 계 인		관계 인의 권리 종류	비고
	소재지	지 번 (당초지번)	물건의 종류	구 조 및 규 격	면 적 및 수 량	주 소	성 명	주 소	성 명		
176			사철나무	R1, H1	50주						
177			사철나무	R3, H1	1주						
178			사철나무	R4, H1.5	1주						
179			사철나무	R45, H1.5	1주						
180			살구나무	R30, H6	1주						
181			삼나무	R20, H6	5주						
182			삼나무	R30, H6	1주						
183			울촌면 여동리	공유수면 (산174-1 동측)	앵두나무						
184	엄나무	R2, H1.5			1주						
185	엄나무	R3, H2			10주						
186	엄나무	R3, H2.5			2주						
187	엄나무	R12, H1			1주						
188	엄나무	R20, H5			1주						
189	엄나무	R50, H6			3주						
190	오동나무	R7, H5			1주						
191	오동나무	R12, H5			2주						
192	오동나무	R15, H6			1주						
193	오동나무	R20, H5			2주						
194	오동나무	R20, H6			1주						
195	오동나무	R30, H4			1주						
196	오동나무	R30, H5			1주						
197	자두나무	R1, H0.5			2주						
198	철쭉나무	R1, W0.2			80주						
199	철쭉나무	R1, H1			31주						

연 번	수용 또는 사용할 물건 등의 표시					소 유 자		관 계 인		관계 인의 권리 종류	비고
	소재지	지 번 (당초지번)	물건의 종류	구 조 및 규 격	면 적 및 수 량	주 소	성 명	주 소	성 명		
200			철쭉나무	R1, H0.3	13주						
201			탱자나무	R20, H2.5	1주						
202			팽나무	R1, H3.5	1주						
203			팽나무	R2, H2	1주						
204			팽나무	R3, H3	1주						
205			팽나무	R3, H1.5	2주						
206			팽나무	R3, H2	1주						
207			팽나무	R4, H2	3주						
208			울촌면 여동리	공유수면 (산174-1 동측)	팽나무						
209	팽나무	R5, H1.5			1주						
210	팽나무	R5, H3			2주						
211	팽나무	R5, H4			1주						
212	팽나무	R5, H2.5			5주						
213	팽나무	R7, H2			4주						
214	팽나무	R7, H2.5			2주						
215	팽나무	R7, H3			3주						
216	팽나무	R7, H3.5			1주						
217	팽나무	R10, H3			1주						
218	팽나무	R10, H3.5			2주						
219	팽나무	R10, H4			1주						
220	팽나무	R10, H2.5			1주						
221	팽나무	R12, H2.5			1주						
222	팽나무	R12, H3			1주						
223	팽나무	R12, H3.5			1주						
224	팽나무	R12, H3	2주								

연 번	수용 또는 사용할 물건 등의 표시					소 유 자		관 계 인		관계 인의 권리 종류	비고								
	소재지	지 번 (당초지번)	물건의 종류	구 조 및 규 격	면 적 및 수 량	주 소	성 명	주 소	성 명										
225			팽나무	R15, H6	1주														
226			팽나무	R15, H4	3주														
227			팽나무	R15, H3	3주														
228			팽나무	R15, H3.5	1주														
229			팽나무	R18, H3	1주														
230			팽나무	R20, H4	8주														
231			팽나무	R20, H3	1주														
232			팽나무	R20, H4.5	2주														
233			울촌면 여동리	공유수면 (산174-1 동측)	팽나무							R25, H4	3주	전남 여수시 울촌면 울촌송도길 ***	안*철				
234					팽나무							R25, H5	2주						
235	팽나무	R25, H3			1주														
236	팽나무	R25, H2.5			1주														
237	팽나무	R30, H4			1주														
238	팽나무	R30, H3			1주														
239	팽나무	R35, H4			1주														
240	팽나무	R40, H5			1주														
241	팽나무	R45, H6			1주														
242	팽나무	R60, H6			2주														
243	팽나무	R60, H7			1주														
244	편백나무	R45, H5			2주														
245	편백나무	R55, H7			1주														
246	포도나무	R1, H1			5주														
247	호두나무	R6, H4			2주														
248	호두나무	R10, H2.5			1주														

연 번	수용 또는 사용할 물건 등의 표시					소 유 자		관 계 인		관계 인의 권리 종류	비고
	소재지	지 번 (당초지번)	물건의 종류	구 조 및 규 격	면 적 및 수 량	주 소	성 명	주 소	성 명		
249			호두나무	R12, H3	1주						
250			호두나무	R15, H2.5	2주						
251			호두나무	R30, H2.5	1주						
252			호두나무	R35, H1	1주						
253			호두나무	R35, H3	1주						
254			홍가시나 무	R1, H1	50주						
255			화단	4*2.5	1식						
256			산174-1 지선	분묘	단장						
257		울촌면 여동리	산174-1 지선	분묘	단장						
258	분묘			단장	1식						
259	분묘			단장	1식						
260	분묘			단장	1식						
261	분묘			단장	1식						
262	분묘			단장	1식						
263	분묘			단장	1식						
264	분묘			단장	1식						
265	분묘			단장	1식						
266	분묘			단장	1식						
267	분묘			단장	1식						
268	분묘			단장	1식						
269	147 외 (150-3)	가옥	조적조, 강판+슬레이 트 8.6x7.7+3.3x6. 2	86.68m <sup>2</sup>	전남 여수시 울촌면 울촌송도길 **-**	이*석					
270		다용도실	블럭조, 함석 (2.0+1.2)x1/ 2x11.9	19.04m <sup>2</sup>							
271		차양	목조, 함석+슬레이	26.37m <sup>2</sup>							

연 번	수용 또는 사용할 물건 등의 표시					소 유 자		관 계 인		관계 인의 권리 종류	비고
	소재지	지 번 (당초지번)	물건의 종류	구 조 및 규 격	면 적 및 수 량	주 소	성 명	주 소	성 명		
272			창고 및 화장실	트 1.8x11.9+3.3 x1.5 시멘블록조, 함석+슬레이 트 6.8x3.6	24.48㎡						
273			창고	시멘블록조, 함석 5.4x3.0	16.2㎡						
274			장독대	시멘블록조 2.8x2.8x0.6	1식						
275			우물	블럭콘크리트 0.9x0.9x0.5H	1식						
276			지하수 (관정)	소형(모터포 함) 콘크리트1.2x 0.6x0.7H	2식						
277			수도시설	-	3식						
278			대문	철재	1식						
279			담장	시멘블록조 24.9x1.6H	39.84㎡						
280			마당	콘크리트	50.16㎡						
281			마당	자갈 5.0x4.0+4.0x2. 2	37.1㎡						
282			물탱크	FRP 0.6ton	4식						
283			위성 안테나	-	1식						
284			외등시설	-	1개						
285	울촌면	147 외	절구통	석재	1개	전남 여수시	이*석				
286	여동리	(150-3)	리어커	-	2대	울촌면 울촌송도길 **-**					
287			예초기	-	2대						
288			화단1	자연석 36.5㎡x0.2H	1식						
289			화단2	블록 4.0x4.0 그물망16x1H	1식						
290			화단3	블록 등 4.5㎡x0.2H	1식						
291			화단4	시멘블록조 17.5x4.0x0.5 H	1식						
292			화단5	시멘블록조	1식						

연 번	수용 또는 사용할 물건 등의 표시					소 유 자		관 계 인		관계 인의 권리 종류	비고
	소재지	지 번 (당초지번)	물건의 종류	구 조 및 규 격	면 적 및 수 량	주 소	성 명	주 소	성 명		
				51.4m <sup>2</sup> x0.4H							
293			화단6	시멘블럭조 7x5x0.4H	1식						
294			감나무	Y:30 H:5 R:25~30	7주						
295			감나무	Y:15 H:2.5 R:10	3주						
296			단감나무	Y:5 H:1.5	3주						
297			사과나무	Y:15 H:1.8 R:10	10주						
298			사과나무	Y:10 H:1.8 R:5	7주						
299			사과나무	Y:5 H:1.2 R:2	11주						
300			배나무	Y:7 H:1.7 R:3	2주						
301			앵두나무	Y:17 H:2.5 R:16	2주						
302			석류나무	Y:20 H:5 R:25	2주						
303			가죽나무	Y:40 H:15 R:35	2주						
304			비파나무	Y:6 H:1.6 R:3	2주						
305			뽕나무	Y:7 H:2 R:3	1주						
306			금목서나 무	Y:12 H:1.7 R:6	1주						
307			은행나무	Y:20 H:2 R:10	1주						
308			한라봉	Y:10 H:1.0 R:5	1주						
309			꿀나무	Y:10 H:1.0	1주						
310	울촌면 여동리	147 외 (150-3)	수국	H:1.0	2주	전남 여수시 울촌면 울촌송도길 **-**	이*석				
311			작약	-	15주						
312			목단나무	-	20주						
313			철쭉	-	3주						
314			허브	-	20주						
315			무궁화나 무	-	40주						
316			소나무	Y:30 H:2.0 R:15	1주						

연 번	수용 또는 사용할 물건 등의 표시					소 유 자		관 계 인		관계 인의 권리 종류	비고							
	소재지	지 번 (당초지번)	물건의 종류	구 조 및 규 격	면 적 및 수 량	주 소	성 명	주 소	성 명									
317			소나무	Y:7 H:0.6 R:3	2주													
318			체리나무	Y:10 H:1.7 R:10	3주													
319			체리나무	Y:5	1주													
320			장미나무	-	5주													
321			향나무	Y:40 H:2.5 W:3.0	1주													
322			향나무	Y:20 H:1.3 W:1.7	2주													
323			동백나무	Y:20 H:2.5 R:12	5주													
324			황매화	-	1주													
325			팽팡이나 무	Y:15 H:1.0 R:7	1주													
326			호랑가시 나무	Y:25 H:1.3 R:15	1주													
327			남천나무	H:1.8	1주													
328			상사나무	-	1주													
329			울촌면 여동리	147 외 (150-3)	자두나무							Y:12 H:2.2 R:5~10	3주	전남 여수시 울촌면 울촌송도길 **-**	이*석			
330					자두나무							Y:5 H:1.2 R:2	3주					
331	돈나무	Y:20 H:1.5 R:13			2주													
332	배롱나무	Y:30 H:3.5 R:15			1주													
333	홍가시나 무	Y:10 H:1.7 R:3			1주													
334	복분자	-			1주													
335	사철나무 울타리	-			4m													
336	개나리 울타리	-			7m													
337	115	감나무			R1, H1	1주												
338		감나무			R3, H1~1.5	15주												
339		감나무	R5, H12	22주														
340		감나무	R8, H2	3주														
341		감나무	R12, H5	3주														

연 번	수용 또는 사용할 물건 등의 표시					소 유 자		관 계 인		관계 인의 권리 종류	비고								
	소재지	지 번 (당초지번)	물건의 종류	구 조 및 규 격	면 적 및 수 량	주 소	성 명	주 소	성 명										
342			감나무	R15, H4	7주														
343			감나무	R18, H5	1주														
344			감나무	R20, H4	2주														
345			느릅나무	R8, H3.5	1주														
346			무궁화나 무	R5, H1.5	2주														
347			무화과나 무	R2, H1	7주														
348			배나무	R1, H0.5	7주														
349			배나무	R3, H2	9주														
350			사과나무	R2, H1	9주														
351			살구나무	R3, H1.5	5주														
352			살구나무	R5, H2	6주														
353			울타리 (무궁화)	R1~3, H0.5~1.5	60m														
354			울촌면 여동리	115	자두나무							R3, H1.5	6주	전남 여수시 울촌면 울촌송도길 **-**	이*석				
355					자두나무							R10, H2	3주						
356	젬피나무	R5, H1.5			1주														
357	체리나무	R3, H2			4주														
358	체리나무	R5, H2			17주														
359	체리나무	R7, H1.5			1주														
360	팽나무	R20, H7			1주														
361	팽나무	R35, H8			1주														
362	팽나무	R45, H8			1주														
363	팽나무	R110, H10			1주														
364	편백나무	R2, H1			5주														
365	128	가옥			목조, 강판+슬레이 트	65.55㎡	전남 여수시 울촌면	이*암											

연 번	수용 또는 사용할 물건 등의 표시					소 유 자		관 계 인		관계 인의 권리 종류	비고								
	소재지	지 번 (당초지번)	물건의 종류	구 조 및 규 격	면 적 및 수 량	주 소	성 명	주 소	성 명										
366			차양	11.5x5.7 목조, 합석+슬레이 트 11.5x2.3+8.0 x2.3	44.85㎡	울촌송도길 ***													
367			창고 및 화장실	블럭조, 합석+슬레이 트 (9.8+9.2)x1/ 2x3.3	31.35㎡														
368			계사	철파이프조, 철망 2.6x2.5	6.5㎡														
369			물탱크	FRP 1.5ton 2 FRP1ton1	3식														
370			물탱크	콘크리트 1.6x1.1x0.9H	1식														
371			지하수 (관정)	소형(모터포 합)	1식														
372			담장	시멘블록조	65.73㎡														
373			마당 (뜰방)	콘크리트 11.5x2.0	23㎡														
374			마당	콘크리트	63.21㎡														
375			계단	콘크리트 3단	2식														
376			울촌면 여동리	128	대문							철재	1식	전남 여수시 울촌면 울촌송도길 ***	이*암				
377					외등시설							-	1개						
378					평상							철재	1개						
379	위성 안테나	-			1식														
380	리어커	-			2대														
381	생선 건조대	목재, 그물			1식														
382	예초기	-			1대														
383	닭	-			44마리														
384	화단	시멘블럭조 5.3㎡x0.9H			1식														
385	감나무	Y:15 H:4.5 R:17			1주														
386	모과나무	Y:15 H:1.4 R:12			2주														

연 번	수용 또는 사용할 물건 등의 표시					소 유 자		관 계 인		관계 인의 권리 종류	비고						
	소재지	지 번 (당초지번)	물건의 종류	구 조 및 규 격	면 적 및 수 량	주 소	성 명	주 소	성 명								
387			산호수나 무	Y:25 H:2.5 R:17	1주												
388			무궁화나 무	H:0.8~1.0	15주												
389			복분자	Y:10 H:2	1군												
390			소사나무	Y:30 H:1.3 R:15	4주												
391		74	대나무	90%	213㎡												
392			감나무	R30, H7	1주												
393			팽나무	R25, H8	1주												
394		산143	농막	목조 합석지붕(1.2* 5.4)	6.48㎡												
395			울타리 (대나무, 그물망)	8*2+40*4	176m												
396			울타리 (파이프 그물망)	40+25*2+7 +10	107m												
397			감나무	R1, H1	223주												
398			감나무	R2, H1	51주												
399			울촌면 여동리	산143	감나무							R7, H2	1주	전남 여수시 울촌면 울촌송도길 **_*	이*암		
400		감나무			R12, H3							1주					
401	감나무	R15, H3			1주												
402	감나무	R18, H3			1주												
403	느릅나무	R8, H2.5			1주												
404	멀구슬나 무	R25, H7			1주												
405	무궁화나 무	R1, H1			78주												
406	무궁화나 무	R2, H1.5			2주												
407	무화과나 무	R2~3, H1			15주												
408	밤나무	R5, H3			1주												
409	밤나무	R7, H3			1주												

연 번	수용 또는 사용할 물건 등의 표시					소 유 자		관 계 인		관계 인의 권리 종류	비고
	소재지	지 번 (당초지번)	물건의 종류	구 조 및 규 격	면 적 및 수 량	주 소	성 명	주 소	성 명		
410			밤나무	R8, H5	1주						
411			밤나무	R15, H5	4주						
412			밤나무	R18, H5	1주						
413			밤나무	R20, H5	1주						
414			밤나무	R25, H5	1주						
415			밤나무	R30, H5	5주						
416			밤나무	R30, H10	2주						
417			배나무	R1, H1	4주						
418			배나무	R2, H1.5	10주						
419			보리수나 무	R3, H1	2주						
420			보리수나 무	R3, H1.5	7주						
421			복숭이나 무	R1, H1	72주						
422			복숭이나 무	R2, H1	14주						
423			복숭이나 무	R3, H1.5	16주						
424			블루베리 나무	R5, H1.5	1주						
425			비파나무	R1, H1	1주						
426			비파나무	R2, H1	1주						
427			뽕나무	R1, H1	25주						
428			뽕나무	R2, H1.5	35주						
429	울촌면 여동리	산143	뽕나무	R3, H2	90주	전남 여수시 울촌면 울촌송도길 **-*	이*암				
430			사과나무	R1, H1	1주						
431			살구나무	R1이하, H0.5	10주						
432			약초나무	18*0.5	9m <sup>2</sup>						
433			웃나무	R5, H1	1주						
434			웃나무	R8, H1	6주						

연 번	수용 또는 사용할 물건 등의 표시					소 유 자		관 계 인		관계 인의 권리 종류	비고								
	소재지	지 번 (당초지번)	물건의 종류	구 조 및 규 격	면 적 및 수 량	주 소	성 명	주 소	성 명										
435			웃나무	R8, H2	1주														
436			웃나무	R5~7, H1.5	7주														
437			자두나무	R1, H1	21주														
438			자두나무	R1~2, H1	9주														
439			자두나무	R2~3, H1.5	31주														
440			작약	12*0.4*8줄, 1 0*0.4*3줄	50.4㎡														
441			젠피나무	R1, H1	12주														
442			젠피나무	R3, H1.5	9주														
443			젠피나무	R5, H1.5	1주														
444			청단풍나 무	R5, H1	1주														
445			체리나무	R1, H1	17주														
446			체리나무	R2, H1.5	1주														
447			체리나무	R3, H1.5	1주														
448			팽나무	R8, H2	1주														
449			울촌면 여동리	산143	팽나무							R10, H3	1주	전남 여수시 울촌면 울촌송도길 **_*	이*암				
450					팽나무							R18, H6	1주						
451	팽나무	R20, H5			1주														
452	홍단풍나 무	R7, H1			1주														
453	분묘	단장			1식														
454	분묘	단장			1식														
455	분묘	단장			1식														
456	분묘	단장			1식														
457	분묘	단장			1식														
458	분묘	단장	1식																

연 번	수용 또는 사용할 물건 등의 표시					소 유 자		관 계 인		관계 인의 권리 종류	비고
	소재지	지 번 (당초지번)	물건의 종류	구 조 및 규 격	면 적 및 수 량	주 소	성 명	주 소	성 명		
459			분묘	단장	1식						
460		36-5	분묘	단장	1식						
461		198-3	공적비	석재 1.1H	1식	전남 여수시 울촌면 울촌송도길 **	임*택				
462			담장	블럭콘크리트 2.2x0.9Hx3.5면	6.93m <sup>2</sup>						
463			바닥포장	콘크리트	7.84m <sup>2</sup>						
464			화단	콘크리트 및 자 연석	1식						
465			측백나무	Y:45 H:6 R:35	1주						
466			향나무	Y:45 H:1.3 R:15	2주						
467			은목서나무	Y:15 H:1.7 R:13	3주						
468			188-1	가옥	시멘블록조, 강 판+슬레이트 9.6x8.3-5.3x1. 3-2.3x2.3-2.3x 0.5						
469		부엌		시멘블록조, 함 석+슬레이트 (2.4+2.0)x1/2x( 7.9+7.3)x1/2	16.72m <sup>2</sup>						
470		울촌면 여동리	188-1	다용도실	시멘블록조, 함 석+슬레이트 6.6x1.3+(1.3+2 .0)x1/2x6.0+ (4.8+3.4)x1/2x 4.3	36.11m <sup>2</sup>	전남 여수시 울촌면 울촌송도길 **	임*택			
471				차양	목조, 함석 2.5x2.3	5.75m <sup>2</sup>					
472				담장	시멘블럭조 4.1x2.1H+4.8x1 .7H	16.77m <sup>2</sup>					
473				국기봉	-	1식					
474				마당	대리석	30.6m <sup>2</sup>					
475				물탱크	콘크리트 0.8x1.3x1.2H	1식					

연 번	수용 또는 사용할 물건 등의 표시					소 유 자		관 계 인		관계 인의 권리 종류	비고
	소재지	지 번 (당초지번)	물건의 종류	구 조 및 규 격	면 적 및 수 량	주 소	성 명	주 소	성 명		
476			물탱크	FRP 5ton	1식						
477			물탱크	FRP 0.6ton	1식						
478			수도시설	-	1식						
479			급수시설	모터포함 호스:20m	1식						
480			장독대	콘크리트, 타일 3.1x2.2	1식						
481			화덕	철재	1식						
482			빨래 건조대	-	1식						
483			평상	목재	3개						
484			발전기	5KW	1식						
485			절구통	석재	1개						
486			외등시설	-	2개						
487			위성 안테나	-	1식						
488			고압 분무기	-	1대						
489			동력 분무기	-	1대						
490			리어커	-	2대						
491			예초기	-	2대						
492	울촌면 여동리	188-1	창고1 (대문밖)	조립식판넬, 판 넬 3.2x3.0	9.6㎡	전남 여수시 울촌면 울촌송도길 **	임*택				
493			창고2 (대문밖)	조립식판넬, 판 넬 3.0x2.0	6㎡						
494			계단	해안가 목재	1식						
495			화단	시멘블럭조 4.8x1.1x0.5H	5.28㎡						
496			은목서나무	Y:15 H:3 R:15	3주						
497			금송	Y:10 H:1.2 R:4	1주						

연 번	수용 또는 사용할 물건 등의 표시					소 유 자		관 계 인		관계 인의 권리 종류	비고								
	소재지	지 번 (당초지번)	물건의 종류	구 조 및 규 격	면 적 및 수 량	주 소	성 명	주 소	성 명										
498			사과나무	Y:7	1주														
499			철쭉	Y:5	30주														
500			체리나무	Y:5 H:4 R:5	1주														
501			비파나무	Y:5 H:1.3	1주														
502			구아바나무	Y:5	4주														
503			목단나무	-	3주														
504			작약	-	2주														
505			28	농막 (판/판)	판널조 판널지 붕(3*3)							9m <sup>2</sup>							
506		창고(목조 /장판)		목조 장판지붕 (3.5*3.3)	11.55m <sup>2</sup>														
507		동산 이전비		물통, 컴프레셔, 사다리2개 등)	1식														
508		울타리 (그물망)		-	200m														
509		감나무		R1~2, H1~1.5	180주														
510		감나무		R3, H1.5	40주														
511		감나무		R5, H1.5	25주														
512		감나무		R7, H1.5	2주														
513		감나무		R7, H2	3주														
514		감나무		R8, H2.5	20주														
515		울촌면 여동리		28	감나무							R10, H2.5	2주	전남 여수시 울촌면 울촌송도길 **	임*택				
516					감나무							R12, H2.5	2주						
517					감나무							R12, H3	1주						
518					감나무							R15, H2.5	14주						
519					감나무							R15, H3.5	3주						
520					감나무							R15, H4~5	5주						
521			감나무		R18, H3							1주							

연 번	수용 또는 사용할 물건 등의 표시					소 유 자		관 계 인		관계 인의 권리 종류	비고
	소재지	지 번 (당초지번)	물건의 종류	구 조 및 규 격	면 적 및 수 량	주 소	성 명	주 소	성 명		
522			감나무	R18, H4~5	12주						
523			감나무	R20, H3	1주						
524			감나무	R20, H4~5	18주						
525			감나무	R25, H4~5	5주						
526			고엽나무	R3, H2	1주						
527			고엽나무	R7, H2.5	3주						
528			고엽나무	R25, H4	1주						
529			느릅나무	R35, H7	1주						
530			대추나무	R1, H1.5	3주						
531			매실나무	R8, H1.5	7주						
532			매실나무	R10, H1.5	6주						
533			매실나무	R15, H1.5	1주						
534			무궁화나무	R1~2, H1	404주						
535			무궁화나무	R3~5, H1.5	85주						
536			무궁화나무	R6~8, H1.7	17주						
537			무궁화나무	R9~11, H1.7	18주						
538			배나무	R1~2, H1	4주						
539			배나무	R3, H1.5	5주						
540			복숭아나무	R1, H1~1.5	2주						
541			복숭아나무	R2~4, H1.5	11주						
542			복숭아나무	R3, H1.5	11주						
543	울촌면 여동리	28	뽕나무	R0.5, H0.5	4주	전남 여수시 울촌면 울촌송도길 **	임*택				
544			뽕나무	R1, H1	2주						
545			뽕나무	R1~2, H1	23주						
546			뽕나무	R2, H1.5	5주						

연 번	수용 또는 사용할 물건 등의 표시					소 유 자		관 계 인		관계 인의 권리 종류	비고								
	소재지	지 번 (당초지번)	물건의 종류	구 조 및 규 격	면 적 및 수 량	주 소	성 명	주 소	성 명										
547			뽕나무	R8, H2.5	1주														
548			사철나무	R1~3, H1	25주														
549			석류나무	R1, H1	1주														
550			석류나무	R2, H1	1주														
551			석류나무	R2, H1.5	2주														
552			석류나무	R3, H1.5	4주														
553			석류나무	R3, H2	3주														
554			엄나무	R1~2, H1	5주														
555			와송나무	-	8m <sup>2</sup>														
556			자두나무	R1~2, H1.5	32주														
557			자두나무	R2, H1.5	9주														
558			자두나무	R3, H1.5	4주														
559			자두나무	R3, H2	3주														
560			철쭉	R1, H0.3~0.5	103주														
561			체리나무	R1~2, H1	22주														
562			체리나무	R2, H1.5	13주														
563			체리나무	R3, H1.5	12주														
564			52	대나무	70%							424m <sup>2</sup>							
565			울촌면 여동리	52	감나무							R15, H3	1주	전남 여수시 울촌면 울촌송도길 **	임*택				
566					감나무							R20, H2.5	2주						
567	왯나무	R5, H3			1주														
568	차나무	R1.5, W1.5			1주														
569	팽나무	R15, H5			1주														
570	팽나무	R15, H3			1주														

연 번	수용 또는 사용할 물건 등의 표시					소 유 자		관 계 인		관계 인의 권리 종류	비고
	소재지	지 번 (당초지번)	물건의 종류	구 조 및 규 격	면 적 및 수 량	주 소	성 명	주 소	성 명		
571		66	팽나무	R20, H7	1주						
572			팽나무	R25, H8	1주						
573			팽나무	R30, H8	3주						
574			팽나무	R45, H10	1주						
575			감나무	R1, H1	8주						
576			감나무	R3, H1.5	10주						
577			감나무	R15, H2.5	6주						
578			감나무	R20, H5	3주						
579			감나무	R25, H5	4주						
580			고엽나무	R20, H5	1주						
581			꾸지뽕나무	R1, H1	3주						
582			꾸지뽕나무	R4, H1.5	2주						
583			꾸지뽕나무	R8, H2	1주						
584			대추나무	R1, H1.5	2주						
585			대추나무	R1, H1	8주						
586			대추나무	R4, H2	1주						
587			대추나무	R15, H2.5	1주						
588			드릅나무	R1, H0.5	10주						
589			드릅나무	R5, H1~1.5	3주						
590			울촌면 여동리	66	매실나무						
591	매실나무	R10, H2			2주						
592	매실나무	R15, H2			1주						
593	모과나무	R5, H1			1주						
594	무화과나무	R1, H1			1주						
595	무화과나무	R5, H1			1주						

연 번	수용 또는 사용할 물건 등의 표시					소 유 자		관 계 인		관계 인의 권리 종류	비고
	소재지	지 번 (당초지번)	물건의 종류	구 조 및 규 격	면 적 및 수 량	주 소	성 명	주 소	성 명		
596			무화과나무	R7, H1.5	4주						
597			배나무	R4, H1.5	3주						
598			복분자나무 (지주대 포함)	R7, H2, "W=3	1주						
599			복숭아나무	R5, H1.5	3주						
600			복숭아나무	R7, H2	5주						
601			복숭아나무	R8, H2	1주						
602			복숭아나무	R12, H2	1주						
603			복숭아나무	R15, H2	1주						
604			병나무	R5, H1.5	1주						
605			병나무	R7, H2	1주						
606			산초나무	R2, H1	1주						
607			살구나무	R5, H1.5	1주						
608			살구나무	R20, H4	1주						
609			앵두나무	R5, H1.5	1주						
610			앵두나무	R7, H2	1주						
611			울나무	R18, H4	1주						
612			자두나무	R3, H1.5	8주						
613			자두나무	R5, H1.5	14주						
614			자두나무	R10, H2	2주						
615		66	체리나무	R2, H1	1주						
616	울촌면		체리나무	R5, H1.5	2주						
617	여동리	72	대나무	100%	76m <sup>2</sup>	전남 여수시 울촌면 울촌송도길 **	임*택				
618		79	감나무	R1, H1	22주						
619			감나무	R3, H1.5	34주						

연 번	수용 또는 사용할 물건 등의 표시					소 유 자		관 계 인		관계 인의 권리 종류	비고
	소재지	지 번 (당초지번)	물건의 종류	구 조 및 규 격	면 적 및 수 량	주 소	성 명	주 소	성 명		
620			감나무	R5, H1.5	8주						
621			감나무	R25, H4.5	1주						
622			광나무	R3, H2	1주						
623			광나무	R6, H3	2주						
624			느릅나무	R5, H4	1주						
625			느릅나무	R10, H8	1주						
626			느릅나무	R20, H10	1주						
627			느릅나무	R25, H10	1주						
628			무화과나무	R5, H1	7주						
629			무화과나무	R7, H2.5	3주						
630			밤나무	R30, H7	1주						
631			복숭아나무	R3, H1.5	4주						
632			복숭아나무	R5, H2	2주						
633			사과나무	R3, H2	1주						
634			사과나무	R5, H2	2주						
635			삼나무	B5, H3	5주						
636			삼나무	B15, H10	3주						
637			삼나무	B35, H10	2주						
638			삼나무	B25, H10	7주						
639			삼나무	B8, H3.5	2주						
640			삼나무	B30, H10	1주						
641	울촌면	79	삼나무	B20, H10	3주	전남 여수시					
642	여동리		삼나무	B40, H10	3주	울촌면	임*택				
643			석류나무	R3, H1.5	2주	울촌송도길					
644			오가피나무	R1, H1	1주	**					

연 번	수용 또는 사용할 물건 등의 표시					소 유 자		관 계 인		관계 인의 권리 종류	비고
	소재지	지 번 (당초지번)	물건의 종류	구 조 및 규 격	면 적 및 수 량	주 소	성 명	주 소	성 명		
645			오가피나무	R1.5, H2	2주						
646			자두나무	R1, H1	1주						
647			자두나무	R5, H2	1주						
648			체리나무	R3, H1.5	3주						
649			체리나무	R4, H2	1주						
650			팽나무	B35, H10	1주						
651			우물	-	1식						
652			감나무	R1, H1.5	13주						
653			감나무	R3~5, H1~1.5	85주						
654			드릅나무	R1, H1	130주						
655			드릅나무	R2~3, H1.5	136주						
656			드릅나무	R5, H1.5	14주						
657			드릅나무	R8, H2	7주						
658			석류나무	R2, H1.5	1주						
659			자두나무	R1, H0.2	1주						
660	150-18	가옥	목조, 함석+슬 레이트	45.58㎡	전남 여수시 울촌면 울촌송도길 **_*	지*심					
661		다용도실	시멘블럭조, 함 석+슬레이트	27.4㎡							
662	울촌면 여동리	150-18	화장실 및 가추	시멘블럭조, 함 석+슬레이트	37.78㎡	전남 여수시 울촌면 울촌송도길 **_*	지*심				
663			차양	목조, 함석+슬 레이트	26.4㎡						

연 번	수용 또는 사용할 물건 등의 표시					소 유 자		관 계 인		관계 인의 권리 종류	비고								
	소재지	지 번 (당초지번)	물건의 종류	구 조 및 규 격	면 적 및 수 량	주 소	성 명	주 소	성 명										
664			창고	시멘블록조, 함 석+슬레이트 6.1x3.3	20.13㎡														
665			장독대 및 물탱크	콘크리트 3.3x3.6x0.8H 3.3x3.6x3.0D	1식														
666			계단	콘크리트 2단	1식														
667			대문	철재	1식														
668			담장	시멘블록조 9.0x1.6H	14.4㎡														
669			마당	콘크리트	30.4㎡														
670			급수시설	모터포함 호스:25m	1식														
671			절구통	석재	1개														
672			리어커	-	2대														
673			평상	철재	2개														
674			외등시설	-	1개														
675			안테나	-	1식														
676			예초기	-	2대														
677			화단	시멘블록조 9.6x1.8x0.3H	1식														
678			감나무	Y:50 H:7 R:40	1주														
679			사과나무	Y:15 H:2 R:10	2주														
680			석류나무	Y:15 H:2 R:10	1주														
681			무화과나무	Y:6 H:1.6 R:3	2주														
682			철쭉	-	5주														
683			수국	-	2주														
684			울촌면 여동리	150-18	작약							-	1군	전남 여수시 울촌면 울촌송도길 ***	지*심				
685					목단나무							-	2주						
686					동백나무							Y:10 H:1 R:6	2주						

연 번	수용 또는 사용할 물건 등의 표시					소 유 자		관 계 인		관계 인의 권리 종류	비고								
	소재지	지 번 (당초지번)	물건의 종류	구 조 및 규 격	면 적 및 수 량	주 소	성 명	주 소	성 명										
687			소사나무	Y:15 H:0.8 R:4	5주														
688			화살나무	Y:15 H:1.1 R:6	1주														
689			리일락나무	-	3주														
690		169	물통	-	4개														
691			탱자 울타리	-	81m														
692			감나무	R1, H1	10주														
693			감나무	R3, H1.5	4주														
694			감나무	R5, H2	1주														
695			감나무	R8, H2.5	1주														
696			감나무	R10, H2	3주														
697			감나무	R10, H3.5	1주														
698			감나무	R15, H2.5	9주														
699			감나무	R20, H5	29주														
700			감나무	R25, H5	20주														
701			감나무	R30, H5	1주														
702			느릅나무	R40, H7	1주														
703			드릅나무	R1~2, H0.5~1	18주														
704			매실나무	R10, H2	2주														
705			매실나무	R12, H1.5	1주														
706			매실나무	R15, H2	4주														
707			매실나무	R20, H4	4주														
708			모과나무	R8, H3	1주														
709			울촌면 여동리	169	무궁화나무							R1, H1	36주	전남 여수시 울촌면 울촌송도길	지*심				
710					무궁화나무							R2, H1.5	32주						

연 번	수용 또는 사용할 물건 등의 표시					소 유 자		관 계 인		관계 인의 권리 종류	비고	
	소재지	지 번 (당초지번)	물건의 종류	구 조 및 규 격	면 적 및 수 량	주 소	성 명	주 소	성 명			
711			무궁화나무	R3, H1.5	1주	***						
712			무화과나무	R1, H1	1주							
713			오가피나무	R3, H2	1주							
714			오가피나무	R7, H2	1주							
715			오가피나무	R10, H3	1주							
716			울나무	R5, H3.5	1주							
717			유자나무	R3, H2	1주							
718			팽나무	R10, H5	1주							
719			헛개나무	R35, H10	1주							
720			산94외	감나무	R1, H1							1주
721				감나무	R4, H1.5							1주
722				대추나무	R3, H1.5							1주
723				매실나무	R5, H2							1주
724				무궁화나무	R1, H1							20주
725				무궁화나무	R2, H1							7주
726				무궁화나무	R3, H1.5							1주
727				살구나무	R30, H5							1주
728				석류나무	R3, H1.5							1주
729				오가피나무	R3, H2							1주
730				오가피나무	R6, H2							1주
731	울나무	R20, H6		1주								
732	헛개나무	R15, H8		1주								
733	헛개나무	R20, H9		1주								
734	울촌면 여동리	산134-1	밤나무	-	100주	전남 여수시 선소로 ****,	채*연					

연 번	수용 또는 사용할 물건 등의 표시					소 유 자		관 계 인		관계 인의 권리 종류	비고
	소재지	지 번 (당초지번)	물건의 종류	구 조 및 규 격	면 적 및 수 량	주 소	성 명	주 소	성 명		
735			감나무	-	20주	*동 ****호 (신기동, 신화A)					
736		135	가옥	목조, 강판+슬 레이트	57.72㎡ 11.1x5.2	전남 여수시 울촌면 울촌송도길 **	이*자				
737			가추 (창고)	시멘블록조, 함 석+슬레이트	28.12㎡ (2.1+1.1)x1/2x 6.3+(1.1+2.2)x 1/2x10.6+0.5x2 .2x1/2						
738			가추	시멘블록조, 함 석	7.28㎡ 1.4x5.2						
739			차양	목조, 함석+슬 레이트	32.12㎡ 2.2x14.6						
740			창고	조립식판넬, 판 넬	13.76㎡ 4.3x3.2						
741			창고 및 화장실	시멘블록조, 함 석+슬레이트	13.78㎡ 5.3x2.6						
742			장독대	시멘블록조	1식 3.2x3.4x0.8H						
743			물탱크1	콘크리트	1식 1.2x2.7x1.1H						
744			수도시설	-	1식						
745			대문	철재	1식						
746			담장	시멘블록조	32.81㎡ 19.3x1.7H						
747			마당	콘크리트	62.89㎡						
748			물탱크2	FRP 1ton 1개	1식						
749			절구통	석재	1개						
750			외등시설	-	1개						
751			발전기	3KW	1식						
752		리어커	-	2대							

연 번	수용 또는 사용할 물건 등의 표시					소 유 자		관 계 인		관계 인의 권리 종류	비고
	소재지	지 번 (당초지번)	물건의 종류	구 조 및 규 격	면 적 및 수 량	주 소	성 명	주 소	성 명		
753			예초기	-	1대						
754	울촌면 여동리	135	화단	시멘블럭조 2.5x1.9x1/2x0. 4H	1식	전남 여수시 울촌면 울촌송도길 **	이*자				
755			감나무	Y:30 H:4.5 R:18	2주						
756			능소화	Y:30 H:2 R:18	1주						
757		산154	분묘	단장	1식						
758		산156-6	분묘	단장	1식						
759		산162	분묘	단장	1식						

# 소하천정비시행계획 변경 공고

여수시 공고 제2025-1612호

우리과에서 추진 중인 “용수 소하천 정비공사”와 관련하여 「소하천정비법」 제8조제1항, 제2항, 제5항 및 같은 법 시행규칙 제6조에 따라 소하천정비시행계획 변경 사항에 대하여 다음과 같이 공고하고, 「토지이용규제 기본법」 제8조에 따라 지형도면 고시 합니다.

2025년 5월 21일

## 여수시장

구분	소하천명	사업개요								비고	
		공사명	공사위치		사업량(m)			공사기간			공사 목적
			시점	종점	축제	호안	기타	착공	준공		
당초	용수천	용수 소하천 정비공사	여수시 둔덕동 322	여수시 둔덕동 78	1,881m (양안)	1,881m (양안)	교량 7개소	'21. 1.	'23. 12.	재해 예방 및 생활환경 개선	토지, 지장물 보상 1식
변경	용수천	용수 소하천 정비공사	여수시 둔덕동 305-3	여수시 둔덕동 76	1,360m (양안)	1,360m (양안)	교량 4개소	'21. 1.	'26.12.	재해 예방 및 생활환경 개선	토지, 지장물 보상 1식

열람서류

1. 실시설계도서
2. 위치도(축척 5만분의 1 지형도)

※ 비고란에는 손실보상 등에 관한 사항을 기재한다.

# 용수 소하천 정비공사 세부시행계획

1. 하천공사의 명칭(변경없음): 용수 소하천 정비공사
2. 하천공사의 목적 및 개요(변경)
  - 가. 하천공사의 목적(변경없음)
    - 소하천 제방 정비 등을 통해 주변의 농토 및 가옥을 홍수피해로부터 보호하여 지역민의 안정된 영농활동 및 생활환경을 개선하고자 함.
  - 나. 하천공사의 개요(변경)
    - 사업량: 용수 소하천 정비 L=0.96km
    - 사업량: 용수 소하천 정비 L=0.68km
    - 사업비: 6,194백만 원(변경없음)
3. 하천공사시행지역의 위치(변경없음)(위치도 참조)
  - 여수시 둔덕동 일원 일원(용수 소하천 일원)
4. 하천공사시행자의 명칭 및 주소(변경없음)
  - 시행자: 여수시장(건설과장)
  - 주 소: 여수시 시청로 1
5. 소하천공사의 착공 및 준공예정연월일(변경)
  - 당초 : 2020. 12. ~ 2023. 12.(3년)
  - 변경 : 2020. 12. ~ 2026. 12.(6년)
6. 수용 또는 사용하고자 하는 토지 및 지장물(물건) 조서(변경): 붙임 참조  
※ 편입토지 및 면적은 측량결과 또는 사업계획에 따라 변동될 수 있음.
7. 준공된 하천 부속물의 관리에 관한 사항(변경없음)
  - 관리자: 여수시장(건설과장)

8. 폐천부지 발생 예상면적(변경없음): 해당 없음

9. 실시설계도서(변경): 여수시 건설과 비치

10. 예정공정표(변경없음): 본 공사기간은 착공일로부터 24개월로 한다.

※ 일시정지 기간 제외한 실 공사기간 기준

### 예 정 공 정 표

본 공사에 소요되는 공사기간은 24개월이며 품질관리와 완벽한 시공을 위하여 공정표의 수정을 필요로 할 경우에는 시행정에 요청하여 변경할수 있다.														
월별 공종별	비율 (%)	공사기간 24 개 월												비고
		착수2월	착수4월	착수6월	착수8월	착수10월	착수12월	착수14월	착수16월	착수18월	착수20월	착수22월	착수24월	
축제공	6.00	0.86	0.86	0.86	0.86	0.86	0.86	0.86						
호안공	51.20			7.31	7.31	7.31	7.31	7.31	7.31	7.31				
배수공	0.80				0.20	0.20	0.20	0.20						
구조물공	12.70			3.18	3.18	3.18	3.18							
교량공	6.20							2.07	2.07	2.07				
포장공	11.10									3.70	3.70	3.70		
부대공	12.00	1.00	1.00	1.00	1.00	1.00	1.00	1.00	1.00	1.00	1.00	1.00	1.00	
월별진도		1.86	1.86	12.35	12.55	12.55	12.55	11.44	10.38	14.08	4.70	4.70	1.00	
누계진도	100.00	1.86	3.72	16.07	28.62	41.17	53.72	65.16	75.54	89.62	94.32	99.02	100.00	

11. 사업비 및 자금조달 계획서(변경없음)

(단위 : 백만 원)

계	2019년	2020년	2021년	2022년	비고
6,194	372	2,338	2,138	1,346	

**12. 하천공사 편입토지 및 지장물에 대한 보상 계획(변경없음)**

가. 보상시기 절차 및 방법

- 보상시기 : 2021. 1. ~
- 보상절차 및 방법: 여수시 건설과에서 소유자와 협의 및 계약 체결하고  
소유권 이전 후 통장입금
- 보상가액산정: 「공익사업을 위한 토지 등의 취득 및 보상에 관한 법령」에  
따라 2인 이상의 감정평가업자가 산정한 가액의 산출평균치

**13. 기타사항**

- 기타 공사와 관련한 문의사항은 여수시청 건설과 하천부서(☎ 061-659-4038)로  
연락 주시기 바랍니다.

**14. 여수 도시관리계획(하천) 결정(변경) 및 지형도면 고시 사항(변경)**

가. 도시관리계획(방재시설: 하천) 결정 변경 조서

■ 하천 결정 변경 조서

구분	도면 표시 번호	시설명	시설의 세 분	위 치			연장 (km)	폭원 (m)	면적 (㎡)	최 초 결정일	비 고
				기 점	종 점	주요 경과지					
결정	30	하 천	소하천	둔덕동 535-1	둔덕동 15	-	2.550	4.0~38.0	35,298	여수시 고시 제2015-228호 (2015.10.1)	용수천
변경	30	하 천	소하천	둔덕동 535-1	둔덕동 15	-	2.000	4.0~38.0	35,066		용수천

■ 하천 결정(변경)사유서

도면 표시	하천명	변 경 내 용						변 경 사 유
		기정 하천 연장 (km)	변경 하천 연장 (km)	기정 폭원 (m)	변경 폭원 (m)	기정 면적 (㎡)	변경 면적 (㎡)	
30	용수천	2.00	2.00	4.0~38.0	4.0~38.0	35,298	35,066	<ul style="list-style-type: none"> <li>• 소하천 구간 내 일부 사유지 제척 및 분할측량 결과 반영</li> <li>• (기정)35,298㎡ → (변경)35,066㎡ 변경량 242㎡(0.68%)</li> </ul>

나. 도시관리계획(하천) 결정 변경 지형도면 : 게재생략

## 15. 여수 도시관리계획(하천) 실시계획인가 사항(변경)

### 가. 사업시행지의 위치 (변경)

- 위 치 : (당초) 전라남도 여수시 둔덕동 316-1번지 일원  
(변경) 전라남도 여수시 둔덕동 310-2번지 일원

### 나. 사업의 종류 및 명칭 (변경없음)

- 종 류 : 도시계획시설(하천: 30)사업
- 명 칭 : 용수 소하천 정비공사

### 다. 사업시행면적 또는 규모 (변경)

- 규 모 : (당초) L=960m, B=13.6~39.0m  
(변경) L=680m, B=12.7~32.0m
- 면 적 : (당초) A=22,404m<sup>2</sup> (변경) A=15,891m<sup>2</sup>

### 라. 사업시행자의 성명 및 주소 (변경없음)

- 성 명 : 여수시장
- 주 소 : 전라남도 여수시 시청로 1

### 마. 사업의 착수예정일 및 준공예정일 (변경)

- 당 초 : 2020. 12. 10. ~ 2023. 12. 31.
- 변 경 : 2020. 12. 10. ~ 2026. 12. 31.

### 바. 수용 또는 사용할 토지 또는 건물의 소재지·지번·지목 및 면적, 소유권과 소유권외의 권리의 명세 및 그 소유자·권리자의 성명·주소: 게재생략

※소하천정비시행계획 공고 세목조서 참조

### 사. 공공시설 등의 구축 및 양도에 관한 사항 : 해당없음

위

치

도



편 입 토 지 조 서

( 변경 )

## 편입토지 집계표

구 분	계		국 유 지		공 유 지		사 유 지		비 고
	필지	면적(m <sup>2</sup> )	필지	면적(m <sup>2</sup> )	필지	면적(m <sup>2</sup> )	필지	면적(m <sup>2</sup> )	
계	78	22,404	8	5,196	8	744	62	16,464	
	68	15,891	14	3,966	54	11,925	-	-	
전	1	21	-	-	-	-	1	21	
	1	21	-	-	1	21	-	-	
답	53	16,044	-	-	-	-	53	16,044	
	42	11,115	-	-	42	11,115	-	-	
대지	1	76	-	-	-	-	1	76	
	1	76	-	-	1	76	-	-	
참고 용지	2	209	-	-	-	-	2	209	
	2	209	-	-	2	209	-	-	
도로	20	1,184	7	326	8	744	5	114	
	18	800	11	301	8	504	-	-	
구거	1	4,870	1	4,870	-	-	-	-	
	3	3,665	3	3,665	-	-	-	-	

# 편 입 토 지 조 서

순번	소재지	지번	지목	면적		소유자		관계인		
	시군읍면동					성명	주소	성명	주소	권리관계
	합계	78 필지		22,404						
	합계	68 필지		15,891						
1	여수시 둔덕동	316	답	1,342	299	심*자	서울특별시 강*구도*로 53길 *8 (미*동)			
						심*자	전라남도 여*시 광무*길 3-1 (광*동)			
						심*숙	전라남도 여*시 문수북 1*길2, *이동 *01호 (문*동, 은*아파트)			
						심*심	전라남도 여*시 여문1로 *0, *06동 *03호 (문*동, 원*파크*션)			
	여수시 둔덕동	316	답	1,342	-					
2	여수시 둔덕동	315	답	95	95	심*규	전라남도 여*시 무*로*0 11*동 *101호 (학동, 신*아파*리에)			
	여수시 둔덕동	315	답	95	-					
3	여수시 둔덕동	315-1	도	15	15	공유지	여수시			
	여수시 둔덕동	315-1	도	15	-					
4	여수시 둔덕동	314	답	1,642	174	심*규	전라남도 여*시 무*로*0 11*동 *101호 (학동, 신*아파*리에)			
	여수시 둔덕동	314	답	1,642	-					
5	여수시 둔덕동	314-1	도	18	18	공유지	여수시			
	여수시 둔덕동	314-1	도	18	-					

# 편 입 토 지 조 서

순번	소재지	지번	지목	면적		소유자		관계인		
	시군읍면동					성명	주소	성명	주소	권리관계
6	여수시 둔덕동	313	답	1,872	160	이*진	전라남도 여*시 용*길 *-*1 (둔*동)			
	여수시 둔덕동	313	답	1,872	-					
7	여수시 둔덕동	313-1	도	12	12	이*노	둔*동 2*3			
	여수시 둔덕동	313-1	도	12	-					
8	여수시 둔덕동	312-1	답	2,321	331	황*순	전라남도 여*시 용*1길 8-*0 (둔*동)			
	여수시 둔덕동	312-1	답	2,321	-					
9	여수시 둔덕동	312-2	도	120	120	공유지	여수시			
	여수시 둔덕동	312-2	도	120	-					
10	여수시 둔덕동	312	답	2,878	370	박*은	전라북도 전*시 완*구 구*로 20*4, 10*동 *01 호 (평*동2가, 평*주*그린 타운)			
						심*국	전라남도 여*시 둔*동 2*2-1			
	여수시 둔덕동	312	답	2,878	-					
11	여수시 둔덕동	310	답	926	503	최*훈	문*동 5*-1*			
	여수시 둔덕동	310	답	926	-					
12	여수시 둔덕동	310-2	도	170	170	공유지	여수시			
1	여수시 둔덕동	310-6	도	5	5	공유지	여수시			

# 편 입 토 지 조 서

순번	소재지	지번	지목	면적		소유자		관계인		
	시군읍면동					성명	주소	성명	주소	권리관계
13	여수시 둔덕동	310-3	답	927	325	정*기	덕*동 17*3-* 태*아파트 *01동 *02호			
2	여수시 둔덕동	310-7	답	1	1	공유지	여수시			
14	여수시 둔덕동	305	답	1,406	202	정*훈	둔*동 2*6-1			
3	여수시 둔덕동	305-3	답	54	54	공유지	여수시			
15	여수시 둔덕동	305-1	도	32	32	공유지	여수시			
4	여수시 둔덕동	304-5	도	35	35	공유지	여수시			
16	여수시 둔덕동	304	답	3,284	154	박*현	전라남도 여*시 용*1길 *0-6 (둔*동)			
						황*성	전라남도 여수시 둔*동 1*4			
5	여수시 둔덕동	304-6	답	59	59	공유지	여수시			
17	여수시 둔덕동	304-1	도	25	25	곽*희	전라남도 여수시 여*로1*1, 60*동 60*호 (여서동, 부*아파트)			
						황*성	전라남도 여수시 둔*동 1*4			
	여수시 둔덕동	304-1	도		-					
18	여수시 둔덕동	303	답	2,052	128	심*관	소*동 43*-1* 썬우*빌 10*호			
6	여수시 둔덕동	303-3	답	84	84	공유지	여수시			
19	여수시 둔덕동	631	도	526	93	국유지	국토교통부			

# 편 입 토 지 조 서

순번	소재지	지번	지목	면적		소유자		관계인		
	시군읍면동					성명	주소	성명	주소	권리관계
7	여수시 둔덕동	631-3	도	16	16	국유지	기획재정부			
8	여수시 둔덕동	631-4	도	28	28	국유지	기획재정부			
20	여수시 둔덕동	303-1	도	17	17	공유지	여수시			
9	여수시 둔덕동	303-1	도	17	17	공유지	여수시			
21	여수시 둔덕동	339	답	59	59	심*준	둔*동 2*6-*			
10	여수시 둔덕동	339	답	59	59	공유지	여수시			
22	여수시 둔덕동	340-2	답	1,310	422	김*일	전라남도 여*시 둔*동 5*-*			
11	여수시 둔덕동	340-4	답	337	337	공유지	여수시			
23	여수시 둔덕동	339-1	도	336	336	공유지	여수시			
12	여수시 둔덕동	339-1	도	336	336	공유지	여수시			
24	여수시 둔덕동	340	답	1,247	386	김*오	전라남도 여*시 문*동 4*0 부*아파트 100*-*01			
13	여수시 둔덕동	340-3	답	586	586	공유지	여수시			
25	여수시 둔덕동	342	답	1,339	82	이*열	부*광역시 사*구 다*로14*번길 7*~6 (신*동)	여수농* 협동조합	전라남도 여*시 문 *동4*~4	근저당 권
14	여수시 둔덕동	342-2	답	82	82	공유지	여수시			
26	여수시 둔덕동	342-1	도	36	36	공유지	여수시			

# 편 입 토 지 조 서

순번	소재지	지번	지목	면적		소유자		관계인		
	시군읍면동					성명	주소	성명	주소	권리관계
15	여수시 둔덕동	342-1	도	36	36	공유지	여수시			
27	여수시 둔덕동	165	답	2,129	534	광*지	둔*동 20*	여수*업 협동조합	전라남도 여수시 좌*영로3*5 (문*동)	근저당 권
16	여수시 둔덕동	165-1	답	534	534	공유지	여수시			
28	여수시 둔덕동	239-1	답	2,550	148	김*찬	문*동 3*-9 부*아파트 1*동 30*호	*업협동 조합중앙 회	서울특별시 *구 충정로*가 *5	근저당 권
17	여수시 둔덕동	239-4	답	117	117	공유지	여수시			
18	여수시 둔덕동	239-3	답	31	31	공유지	여수시			
29	여수시 둔덕동	239	창	200	24	김*찬	문*동 3*-9 부*아파트 1*동 30*호	*업협동 조합중앙 회	서울특별시 *구 충정로*가 *5	근저당 권
19	여수시 둔덕동	239-2	창	24	24	공유지	여수시			
30	여수시 둔덕동	623	도	136	16	국유지	국토교통부			
20	여수시 둔덕동	623-1	도	16	16	국유지	기획재정부			
31	여수시 둔덕동	166	답	69	69	광*지	둔*동 20*			
21	여수시 둔덕동	166	답	69	69	공유지	여수시			
32	여수시 둔덕동	167	답	2,741	538	김*길	둔*동 1*4			
22	여수시 둔덕동	167-1	답	538	538	공유지	여수시			
33	여수시 둔덕동	168	답	1,365	502	김*현	둔*동 1*9			
23	여수시 둔덕동	168-1	답	502	502	공유지	여수시			

# 편 입 토 지 조 서

순번	소재지	지번	지목	면적		소유자		관계인		
	시군읍면동					성명	주소	성명	주소	권리관계
34	여수시 둔덕동	622	도	99	35	국유지	국토교통부			
24	여수시 둔덕동	622-1	도	35	35	국유지	기획재정부			
35	여수시 둔덕동	617-8	구	18,510	4,870	국유지	국토교통부			
25	여수시 둔덕동	617-32	구	179	179	국유지	국토교통부			
26	여수시 둔덕동	617-31	구	9	9	국유지	국토교통부			
27	여수시 둔덕동	617-27	구	3,477	3,477	국유지	국토교통부			
36	여수시 둔덕동	322	답	3,071	296	심*환	전라남도 여수시 용수*길 1*-1 (둔*동)	여수*업 협동조합	전라남도 여수시 좌*영로3*5	근저당 권
	여수시 둔덕동	322	답	3,071	-					
37	여수시 둔덕동	332	답	747	342	최*길	둔덕동 1*0-3			
	여수시 둔덕동	332	답	747	-					
38	여수시 둔덕동	333	답	1,260	497	곽*윤	전라남도 영*군 영*읍 녹*리 2*-4 영진**복지아파트-1*03			
	여수시 둔덕동	333	답	1,260	-					
39	여수시 둔덕동	334	답	1,226	182	심*춘	광주 *구 금*동 7*4-10			
	여수시 둔덕동	334	답	1,226	-					
40	여수시 둔덕동	335	답	889	234	김*언	전라남도 여*시 신*동 1*8-1			

# 편 입 토 지 조 서

순번	소재지	지번	지목	면적		소유자		관계인		
	시군읍면동					성명	주소	성명	주소	권리관계
	여수시 둔덕동	335	답	889	-					
41	여수시 둔덕동	336	답	2,711	546	최*심	전라남도 여수시 미*도7 (미*동)			
	여수시 둔덕동	336	답	2,711	-					
42	여수시 둔덕동	337	답	2,800	214	김*헌	미*동*07 선*아파트 30*동 20*호	여수농* 협동조합	전라남도 여*시 문 *동4*-4	근저당 권
	여수시 둔덕동	337	답	2,800	-					
43	여수시 둔덕동	627	도	948	16	국유지	국토교통부			
28	여수시 둔덕동	627-1	도	16	16	국유지	기획재정부			
44	여수시 둔덕동	338	답	3,150	979	심*숙	전라남도 여수시 용*길 *-3 (둔*동)			
						정*심	전라남도 여수시 상*로 *6, 10*동 30*호 (라*유아파트)			
29	여수시 둔덕동	338-2	답	963	963	공유지	여수시			
45	여수시 둔덕동	343	답	3,223	488	황*진	둔*동 1*5-1			
30	여수시 둔덕동	343-1	답	488	488	공유지	여수시			
46	여수시 둔덕동	344	답	2,198	325	황*순	전라남도 여수시 용수*길 *-3 (둔덕동)	여수*업 협동조합	전라남도 여수시 좌*영로3*5	근저당 권
31	여수시 둔덕동	344-1	답	325	325	공유지	여수시			
47	여수시 둔덕동	345	답	2,195	43	황*순	전라남도 여수시 용수*길 *-3 (둔덕동)			

# 편 입 토 지 조 서

순번	소재지	지번	지목	면적		소유자		관계인		
	시군 읍면동					성명	주소	성명	주소	권리 관계
32	여수시 둔덕동	345-1	답	43	43	공유지	여수시			
48	여수시 둔덕동	346	답	721	453	김*수	서울특별시 서*구 서*중 양로*00 1*동120*호 (서*동, 삼*아파트)	농*은행 (주)	서울특별시 *구 통 일로 *20 (층*로1가)	근저당 권
33	여수시 둔덕동	346-1	답	453	453	공유지	여수시			
49	여수시 둔덕동	347	답	1,762	227	황*경	덕*동 17*4-1 성*아파트 *01호			
34	여수시 둔덕동	347-1	답	227	227	공유지	여수시			
50	여수시 둔덕동	164	답	886	126	이*섭	둔*동 1*8			
35	여수시 둔덕동	164-1	답	126	126	공유지	여수시			
51	여수시 둔덕동	624	도	995	57	국유지	국토교통부			
36	여수시 둔덕동	624-3	도	19	19	국유지	국토교통부			
37	여수시 둔덕동	624-2	도	30	30	국유지	기획재정부			
38	여수시 둔덕동	624-1	도	9	9	국유지	기획재정부			
52	여수시 둔덕동	163	답	1,633	705	곽*규	둔*동 1*5-4			
39	여수시 둔덕동	163-1	답	705	705	공유지	여수시			
53	여수시 둔덕동	162	답	1,666	242	김*협	전라남도 여*시 웅*중앙 로*3 *06동 1*03호(웅* 지웰아파트)			
40	여수시 둔덕동	162-1	답	242	242	공유지	여수시			

# 편 입 토 지 조 서

순번	소재지	지번	지목	면적		소유자		관계인		
	시군읍면동					성명	주소	성명	주소	권리관계
54	여수시 둔덕동	156-1	답	1,660	301	최*진	전라남도 여수시 둔*동 1*9			
41	여수시 둔덕동	156-4	답	301	301	공유지	여수시			
55	여수시 둔덕동	169-1	도	75	54	김*현	둔덕동 1*9			
42	여수시 둔덕동	169-3	도	54	54	공유지	여수시			
56	여수시 둔덕동	169	창	447	185	김*현	둔덕동 1*9			
43	여수시 둔덕동	169-2	창	185	185	공유지	여수시			
57	여수시 둔덕동	170	답	1,723	518	백*대	신*동 *40 신*아파트 1동 *06호			
44	여수시 둔덕동	170-4	답	518	518	공유지	여수시			
58	여수시 둔덕동	170-1	대	494	76	정*록	부*광역시 영*구 심*로1 30*동 *01호 (동*동, 동*그린힐아파 트)	여수*협 협동조합	전라남도 여수시 여*동 *90-6	근저당 권
45	여수시 둔덕동	170-5	대	76	76	공유지	여수시			
59	여수시 둔덕동	170-3	도	8	10	정*록	부*광역시 영*구 심*로1 30*동 *01호 (동*동, 동*그린힐아파 트)	여수*협 협동조합	전라남도 여수시 여*동 *90-6	근저당 권
46	여수시 둔덕동	170-3	도	8	8	공유지	여수시			
60	여수시 둔덕동	621	도	14	14	국유지	국토교통부			
47	여수시 둔덕동	621-1 7	도	14	14	국유지	기획재정부			
61	여수시 둔덕동	153-2	도	40	13	양*렬	둔덕동 1*5			

# 편 입 토 지 조 서

순번	소재지	지번	지목	면적		소유자		관계인		
	시군읍면동					성명	주소	성명	주소	권리관계
48	여수시 둔덕동	153-4	도	13	13	공유지	여수시			
62	여수시 둔덕동	153-1	답	760	760	공유지	여수시			
49	여수시 둔덕동	153-3	답	760	760	공유지	여수시			
63	여수시 둔덕동	151	답	1,633	34	광*육	둔*동 2*1			
50	여수시 둔덕동	151-1	답	34	34	공유지	여수시			
64	여수시 둔덕동	152	전	1,220	21	광*육	둔*동 2*1			
51	여수시 둔덕동	152-1	전	21	21	공유지	여수시			
65	여수시 둔덕동	113	답	823	306	광*육	둔*동 2*1			
52	여수시 둔덕동	113-1	답	306	306	공유지	여수시			
66	여수시 둔덕동	76	답	1,468	615	광*육	둔*동 2*1			
53	여수시 둔덕동	76-1	답	615	615	공유지	여수시			
67	여수시 둔덕동	156	답	2,767	357	전주*씨 양*공파 둔*종중	여*시 신*동 5*-18			
						정*섭	전라남도 여*시 여*동 3*5-13			
54	여수시 둔덕동	156-3	답	370	370	공유지	여수시			
68	여수시 둔덕동	154	답	307	307	박*현	전라남도 여*시 용*1길 *0-6 (둔*동)			

# 편 입 토 지 조 서

순번	소재지	지번	지목	면적		소유자		관계인		
	시군읍면동					성명	주소	성명	주소	권리관계
56	여수시 둔덕동	154	답	307	307	공유지	여수시			
55	여수시 둔덕동	156-2	답	13	13	공유지	여수시			
69	여수시 둔덕동	155	답	3,332	211	광*채	전라남도 여*시 용*1길 *9-11 (둔*동)			
57	여수시 둔덕동	155-1	답	211	211	공유지	여수시			
70	여수시 둔덕동	620	도	1,967	95	국유지	국토교통부			
58	여수시 둔덕동	620-2	도	95	95	국유지	기획재정부			
59	여수시 둔덕동	620-3	도	23	23	국유지	기획재정부			
71	여수시 둔덕동	109-5	답	622	64	주*노	전라남도 광*시 가*로 3*5 10*동 *06호 (광*동, 브****가야아파 트)	순**양 *산업 협동조합	전라남도 순*시 연 향*로 *7 (연*동)	근저당 권
						신*자	전라남도 광*시 가*로 3*5 10*동 *06호 (광*동, 브****가야아파 트)			
60	여수시 둔덕동	109-1 1	답	64	64	공유지	여수시			
72	여수시 둔덕동	109-4	답	668	24	심*관	여수시 미*동 7*1 선*아 파트			
61	여수시 둔덕동	109-1 0	답	24	24	공유지	여수시			
73	여수시 둔덕동	109-3	답	536	11	심*규	전라남도 여*시 무*로*0 1*6동 *101호 (*동, 신**파밀리에)			
62	여수시 둔덕동	109-9	답	11	11	공유지	여수시			

# 편 입 토 지 조 서

순번	소재지	지번	지목	면적		소유자		관계인		
	시군읍면동					성명	주소	성명	주소	권리관계
74	여수시 둔덕동	110	답	506	9	김*수	서울특별시 서*구 서*중 양로*00 1*동 120*호 (서*동, 삼*아파트)	농 * 은 행 (주)	서울특별시 *구 * 일로 *20 (총*로1가)	근저당 권
63	여수시 둔덕동	110-1	답	9	9	공유지	여수시			
75	여수시 둔덕동	112	답	863	515	곽*욱	둔*동 2*1			
64	여수시 둔덕동	112-1	답	515	515	공유지	여수시			
76	여수시 둔덕동	111-2	답	2,043	160	이*안	둔*동 2*7			
65	여수시 둔덕동	111-6	답	6	6	공유지	여수시			
66	여수시 둔덕동	111-5	답	154	154	공유지	여수시			
77	여수시 둔덕동	111-1	답	2,185	216	이*진	울*광역시 울*군 언*읍 현*길 20* 10*동 100*호 (서울** 위브아파트)			
67	여수시 둔덕동	111-4	답	216	216	공유지	여수시			
78	여수시 둔덕동	111	답	1,795	256	윤*애	서*동 1*9			
68	여수시 둔덕동	111-3	답	256	256	공유지	여수시			

**지 장 물 조 서**

**( 변경 없음 )**

## 지 장 물 조 서

순번	소재지	번지	물건의 종류	구조 및 규격	수량	소유자		비고
	시군 읍면동					성명	주소	
1	여수시 둔덕동	153-1	비닐하우스	7.0m*4.8m	1 동	김*미	전라남도 광*시 가*로 3*5 10*동 1*06호	
2	〃	170-1	대문	목재, 벽돌콘크리트	1 식	정*록	부산광역시 영*구 상*로 1 *06동 *01호	
			나무	백일홍,비파 블루베리 등	17 주			
1. 3	〃	170-2	창고	컨테이너	2 식	백*대	여수시 무*로 *0 1*7동 1*02호	
			와상		1 식			
			수도펌프		1 식			
			물탱크		1 식			
			단풍나무		1 주			
			백일홍		1 주			
3	〃	169	창고	경량철골	1 식	김*현	여수시 둔*동 1*9	
			곡물건조기		1 식			
			비닐하우스		3 동			
4	〃	239-1	비닐하우스		2 동	김*찬	여수시 용*1길 1*-19	
			창고		2 동			
			곡물건조기		1 식			
			화장실		1 식			
			관정	중형	1 식			
5	〃	314	관정	중형	1 식	심*규	여수시 무*로 *0 1*6동 2*01호	
6	〃	322	관정	소형	1 식	심*환	여수시 용*1길 1*-1	
7	〃	312-1	관정	소형	1 식	황*훈	여수시 용*1길 8-*0	

## 지 장 물 조 서

순번	소재지	번지	물건의 종류	구조 및 규격	수량	소유자		비고
	시군 읍면동					성명	주소	
8	〃	310	나무		2 주	최*훈	여수시 문*동 *7-*9	
9	여수시 둔덕동	310-3	관정	소형	1 식	정*기	여수시 덕*동 1*33-3 *01동 *02호	
			나무		1 주			
10	〃	344	관정	소형	1 식	황*순	여수시 용*1길 8-*0 황*순	
11	〃	165	나무	동백나무 등	12 주	곽*지	여수시 둔*동 20*	
12	〃	163	비닐하우스		1 동	곽*규	여수시 둔*동 1*5-4	
			관정	소형	1 식			
13	〃	113	나무		15 주	곽*욱	여수시 둔*동 2*1	

## 도로 지정(변경) 공고

여수시 해산동 402, 403-5번지 건축신고와 관련하여 「건축법」 제2조 제1항제11호 및 같은 법 제45조제1항에 따라 아래와 같이 도로로 지정·공고(변경)합니다.

2025. 5. 21.

여 수 시 장

1. 위 치 : 여수시 해산동 402번지
2. 도로면적 : 36㎡
3. 도로길이 : 29.01m
4. 도 로 폭 : 1.241m
5. 지번별 도로지정 조서

구분	소재지	지번	지목	면 적(㎡)		비 고
				공부면적	지정면적	
	해산동	402	답	2,200	36	
	계			2,200	36	

6. 관련도서 : 별첨참조



[여수시 공고 제2025-1617호]

## 건설공사 안전점검 수행기관 지정 모집 공고

우리시 관내 공사현장에 대하여 투명하고 공정한 안전점검을 수행하고자 「건설기술진흥법」 제62조, 같은 법 시행령 제100조의2, 「건설공사 안전점검 업무수행지침」 제18조의 규정에 따라 건설 안전점검 수행기관을 지정하고자 다음과 같이 모집 공고 합니다.

2025년 5월 21일

여 수 시 장

1. 공 고 명 : 건설안전 점검 수행기관 지정 공고

2. 대상사업 내역

가. 사 업 명 : 국동지구 도시재생 봉산시장 지하층 철거공사(봉산동 274-4)

나. 사업주체 : 여수시(도시재생과)

다. 시 공 자 : (주)라인산업

라. 사업개요

1) 위 치 : 여수시 봉산동 274-4번지 일원

2) 대지면적 : 3,306.4㎡

3) 공사내용(해체공사)

- 봉산동 274-4번지 지하층 철거 (지하 1층 / 연면적 2,140.5㎡ 주차장 등)

4) 공사기간 : 2025. 5. ~ 2025. 8.(사업계획에 따라 변경될 수 있음)

※ 주요공정계획서 별도 첨부

- 5) 순공사비 : 1,095,294천원(VAT 포함)
- 6) 안전점검 비용 : 7,412,000원(VAT 포함)

마. 해체허가일 : 2025. 3. 18.

### 3. 안전점검 내용(과업내용)

가. 점검종류 및 대상 : 「건설기술진흥법 시행령」 제100조제1항에 의한 정기안전 점검 및 (필요시) 정밀안전점검 등

- 건설기계 및 가설구조물의 정기안전점검 : 각 구조물별 2회

나. 점검시기 : 세부일정은 시공사 및 발주처와 협의

다. 안전점검은 「건설기술진흥법」, 「건설공사 안전관리 업무수행 지침」 등 관계 규정의 점검기준을 따르며, 점검 완료 후 종합보고서를 작성·제출.

※ 본 과업의 범위는 건설기술진흥법 제62조 및 같은법 시행령 제100조 제1항 1, 3 및 4호, 건설기술진흥법 시행령 제101조의 2에 따른 안전점검으로, 본 공고문에 명시되지 않은 사항은 관계법령에 따라 시행함.

### 4. 신청자격 및 결정방법

가. 신청자격 : 여수시 건설안전점검 수행기관 명부에 등록된 업체

※ 등록명부 공고 : 여수시 공고 제2024-2210호

나. 결정방법

- 1) 「여수시 건설공사 안전점검 수행기관 세부평가 기준」에 따른 사업수행능력 및 제안가격을 평가하여 최종평가 평점이 가장 높은 신청자를 선정함. 단 신청업체가 1개사일 경우에는 그 업체를 지정하고 신청업체가 없는 경우에는 발주처에서 지정하여 시공사에 통보함

#### 【최종평가】

평가항목	기 준	심 사 방 법
수행능력	30점	평점=평가점수 X 30%
수행가격	70점	
합 계	100점	

- 2) 당해 안전점검 수행기관의 최고 평가점수가 동일한 경우에는 추첨을 통해 안전점검 수행기관을 지정함.
- 3) 안전점검 수행기관의 제출서류 등이 거짓 또는 그 밖의 부정한 방법으로 작성된 것으로 판명될 때에는 안전점검 수행기관 등록명부에서 제외하고 지정결정이 취소되며, 차순위 업체가 안전점검 수행기관으로 지정됨.
- 4) 시공자와 지정된 수행기관은 통보일로부터 7일 이내에 계약을 체결하여야 하고, 계약이 체결되지 아니한 경우 차순위 업체를 안전점검 수행기관으로 지정하며, 계약 체결 가격은 지정된 업체의 제안 가격임.

## 5. 응모신청서 제출일시 및 방법

가. 접수기간 : 2025. 5. 21.(목) 10:00 ~ 5. 28.(수) 17:00

나. 접수방법 : 방문접수 및 우편접수

다. 제출서류

1) 안전점검 수행기관 지정신청서 1부[서식1]

2) 안전점검 수행기관 자기평가서 1부[서식2]

3) 안전점검 수행기관 가격제안서[서식3]

- 가격제안가 하한률 : 안전점검 비용의 87.745%

\* 예시) 가격제안 최저가 : 7,412,000원 × 87.745% = 6,503,660원

※ 수행가격 제안가가 하한률 미만일 경우, 심사대상에서 제외함.

**가격제안 최저가를 참고하여 가격제안서 작성 후 봉투에 넣고  
밀봉한 경계선 부분에 회사 법인 인감을 날인하여 제출 바랍니다.**

4) 서약서 1부[서식4]

6. 개찰일시 : 2025. 5. 30.(금) 이전 개별 통보(우선순위 2개 업체만 통보)

## 7. 사실확인 서류 제출기간(종합평점 예비 상위 2개 업체에 한함.)

가. 제출기간 : 2025. 6. 9.(월) 14:00 ~ 18:00까지

나. 제출서류(사실확인 서류)

- 1) 건설기술인 경력증명서 또는 건설기술인 보유증명서 각 1부.
- 2) 안전점검 수행실적 각 1부.(건축공사장 안전점검 실적과 기존건축물 안전점검 실적을 구분하여 제출)
- 3) 신용평가 등급 확인서 1부.
- 4) 행정제재 유무 확인서 1부.

※ 제출서류는 모집공고일 이후에 발급 또는 작성된 것 제출.

※ 사실 확인 서류는 [별첨 1]의 양식을 작성하고, 증빙서류를 첨부하여 원본 1부를 아래 내용에 따라 제출하여야 함.

(1) 좌측제본(크기 A4), 견출지로 항목 구분 (2) 색상 : 표지 백색, 간지 색지

## 8. 열람 및 이의신청

가. 기 간 : 2025. 6. 11.(수) 10:00~ 17:00까지

나. 열람방법 : 여수시청 도시재생과 방문 열람을 원칙으로 함.

(대표자 또는 위임장을 제출한 대리인에 한하며, 서류 복사는 불가함.)

다. 이의신청 방법 : 반드시 서면(문서)으로 육하원칙에 의거 구체적으로 작성하여야 함.

## 9. 유의사항

가. 제출된 서류는 일체 반환하지 않으며, 응모서류가 거짓 또는 그 밖의 부정한 방법으로 작성된 것으로 판명된 때에는 안전점검 수행기관 명부에서 제외하고 안전점검 수행기관 지정결정을 취소할 수 있습니다.

나. 세부일정은 추진상황에 따라 다소 변경될 수 있습니다.

다. 제출된 서류에 한하여 평가하며, 제출된 서류의 누락·오기 등으로 인한

불이익은 신청자에게 있고, 수행기관으로 지정되지 아니한 신청자에게는 지정결과를 별도 통보하지 않습니다.

- 라. 응모서류가 접수된 이후에는 교환 또는 수정이 불가하오니 정확히 작성·제출하여야 하며, 자기평가서 기재 내용과 증빙자료가 상이할 경우 지정권자가 판단하여 평가합니다.
- 마. 신청서류 및 이의신청에 따른 사실여부 등을 확인하기 위하여 지정신청자에게 증빙자료를 요구(전화)할 수 있으며, 소명 또는 증빙자료를 요구한 후 24시간 이내 제출하지 못할 경우, 해당 항목은 “0” 점 처리합니다.
- 바. 안전점검 수행기관 지정 이후 사업계획변경 등으로 사업비의 증감이 발생한 경우, 지정 당시의 기준에 따라 당사자간 점검비용을 정산하여야 합니다.
- 사. 공고문 상의 안전점검 비용은 건축물(2종시설물)의 정기·초기안전점검 비용으로, 기타 건설기계·가설구조물 등에 대한 안전점검 비용은 안전점검 수행기관 지정 이후 관련기준을 고려하여 시공사와 별도 협의하여야 합니다.
- 사. 본 공고문에 명기되지 않은 사항에 대해서는 「건설기술진흥법」 및 「건설공사 안전관리 업무수행 지침」 규정을 우선 적용합니다.
- 아. 기타 자세한 사항은 여수시 도시재생과(☎061-659-4559)에 문의하여 주시기 바랍니다.

- 붙임 1. 여수시 건설공사 안전점검 수행기관 세부평가 기준 및 서식 1부  
2. 공정표 1부. 끝.

[서식1]

## 안전점검 수행기관 지정 신청서

※ 색상이 어두운 난은 신청인이 작성하지 아니하며, [ ]에는 해당하는 곳에 √ 표를 합니다.

접수번호	접수일자	
신청인	상호 또는 법인명칭	법인등록번호
	소재지	전화번호
	대표자	생년월일
신청 사업명		
직무분야	건축분야 [ ] 종합분야 [ ]	

「건설기술 진흥법 시행령」 제100조의2조 및 「건설공사 안전관리 업무수행지침」 제18조제7항에 따라 안전점검 수행기관의 지정을 신청합니다.

년    월    일

신청인

(서명 또는 인)

**여 수 시 장 귀 하**

신청인 (대표자) 제출서류	<ol style="list-style-type: none"> <li>1. 안전점검 수행기관 지정 신청서 1부 [서식1]</li> <li>2. 안전점검 수행기관 자기평가서 1부 [서식2]</li> <li>3. 안전점검 수행기관 가격제안서 1부 [서식3]</li> <li>4. 서약서 1부 [서식4]</li> </ol>	수수료  없음
----------------------	---	---------------

[서식2]

## 안전점검 수행기관 세부평가 기준 및 자기평가서

1. 사업수행능력

평가항목	배점범위	세부기준 및 배점		비고
1. 참여 기술인	50	소 계	50	
		· 특급기술자: 7점 × 인원		
		· 고급기술자: 5점 × 인원		
		· 중급기술자: 3점 × 인원		
		· 초급기술자: 1점 × 인원		
2. 유사용역 수행실적 (최근5년간)	30	소 계	30	
		· 건축공사장 안전점검 수행실적 - 실적당 2점 × 개소	20	
		· 건축물 안전점검 수행실적 - 실적당 1점 × 개소	10	
3. 점검·진단 평가결과	10	· 참여업체가 입찰공고일로부터 최근 1년간 「시설물의 안전 및 유지관리에 관한 특별법」 제18조의 제1항에 따라 시정 또는 부실의 점검·진단 평가결과 처분을 받은 경우 0점 처리	10	
4. 신용도평가 (신용평가등급 확인서)	10	· A- 이상	10	
		· BBB- 이상	8	
		· BB- 이상	6	
		· B- 이상	4	
		· CCC+ 이하	2	
		· 미제출	0	
<b>총 계</b>	<b>100</b>	<b>평점 : 평가점수 × 30%</b>		

1. 보유기술인은 건설기술인 경력증명서 상 직무분야 건축, 토목 및 안전관리에 한함(중복 불인정)
2. 유사용역 수행실적은 공고일 기준 최근 5년 이내 건축공사장 정기안전점검, 정밀안전점검, 초기점검 또는 공사재개 전 안전점검을 수행 완료한 실적에 한함(1개소 현장 2회 실시하더라도 1개소 인정)

2. 수행가격

평가항목	배점범위	세부기준 및 배점	비고
제안가격	70	· 예정가격 1번째 근접 : 70점	
		· 예정가격 2번째 근접 : 65점	
		· 예정가격 3번째 근접 : 60점	
		· 예정가격 4번째 근접 : 55점	
		· 예정가격 5번째 근접 : 50점	
		· 예정가격 6번째 근접 : 45점	
		· 예정가격 7번째 근접 : 40점	
		· 예정가격 8번째 근접 : 35점	
		· 예정가격 9번째 근접 : 30점	
		· 예정가격 10번째 근접 : 25점	
		· 예정가격 11번째 근접 : 20점	
		· 예정가격 12번째 근접 : 15점	
		· 예정가격 13번째 이하 근접 : 10점	

- 제안가격이 같을 경우 공동점수를 인정하며, 차 순위 신청자는 공동점수 신청자 수 이후 점수를 산정  
 예) A기관 : 100만원, B기관 : 100만원, C기관 : 110만원, D기관 : 120만원  
 → C기관 : 70점, A기관 : 65점, B기관 : 65점, D기관 : 60점
- 예정가격산정은 다음과 같이 한다.
  - 참여업체 수 3개소 이하 : 평균 수행가격 제안가
  - 참여업체 수 4개소 이상 : 평균 수행가격 제안가 (최고, 최저 수행가격은 제외)
- 예정가격의 근접한 순서는 예정가격과 제안가격 차이의 절대값을 이용하여 산정
- 최고가와 최저가를 제시한 기관도 평가대상에 포함됨.

**【최종평가】**

평가항목	기준	심사방법
수행능력	30점	평점=평가점수 X 30%
수행가격	70점	
합 계	100점	

[서식3]

### 안전점검 수행기관 가격제안서

가격내용	사업명			
	제안가격	금	원정(₩	원정) ※부가세포함
신청자	상호 또는 법인명칭		법인등록번호	
	주소		전화번호	
	대표자		생년월일	

본인은 「건설기술진흥법」 제62조, 같은 법 시행령 제100조의2 및 「건설공사 안전관리 업무수행 지침」 규정에 의하여 안전점검 수행기관으로 지정받기 위하여 상기와 같이 안전점검 수행비 가격 제안서를 제출하며, 안전점검 수행기관으로 지정된 경우 업무를 성실히 수행할 것을 약속합니다.

**가격제안 최저가를 참고하여 가격제안서 작성 후 봉투에 넣고  
밀봉한 경계선 부분에 회사 법인 인감을 날인하여 제출 바랍니다.**

년 월 일

신청자(대표자)

(서명 또는 인)

여 수 시 장 귀하



# 주택건설공사 감리자(건축) 개찰결과(예비순위) 공고

「주택법」제43조, 같은법 시행령 제47조 및 시행규칙 제18조 규정과 주택건설공사 감리자지정기준(이하 “감리자지정기준” 이라 한다)에 따라 주택건설공사 감리자(건축) 개찰결과(예비순위)를 아래와 같이 공고합니다.

2025년 5월 21일

## 여 수 시 장

1. 사 업 명 : 여수 국동오션뷰 지역주택조합 공동주택 주택건설 사업 감리자(건축) 모집
2. 개찰일시 : 2025. 5. 20. (화) 14:00 이후
3. 개찰결과

순위	감리회사명	대표자	투찰금액(원)	비고
1	주식회사 어반트리건축사사무소	이주타	311,830,000	
2	엘에스건축사사무소 주식회사	박승주	312,051,150	
3	(주)진엔지니어링 건축사사무소	김미선	315,125,040	

# 양식업 면허 유효기간 연장허가 사항 공고

「양식산업발전법」 제17조 제2항, 같은 법 시행령 제23조에 따라 다음과 같이 양식업 면허 유효기간 연장허가 사항을 공고합니다.

## - 양식업 면허 유효기간 연장허가 내역 -

연장 허가 번호	면허 번호	양식업의 종류 (양식방법)	면적 (ha)	양식장 위치	면허기간	연장허가 기간	수산자원 조성금 (천원)	양 식 업 권 자		비고
								주 소	성 명	
2025-57	11629	수하식 (수하연식)	10	돌산 금봉	2015.07.20.- 2025.07.19. (10년)	2025.07.20.- 2035.07.19. (10년)	1,000	여수시 돌산읍 평시양지길 **	임*원 외4	
2025-58	11650	가두리식 (가두리식)	5	남면 두라	2015.07.16.- 2025.07.15. (10년)	2025.07.16.- 2030.07.15. (5년)	면제	여수시 남면 두라리	두라어촌계	어장평가 3등급
2025-59	11651	가두리식 (가두리식)	1.5	남면 두라	2015.07.16.- 2025.07.15. (10년)	2025.07.16.- 2035.07.15. (10년)	면제	여수시 남면 두라리	두라어촌계	
2025-60	11646	가두리식 (가두리식)	7	남면 화태	2015.07.07.- 2025.07.06. (10년)	2025.07.07.- 2035.07.06. (5년)	면제	여수시 남면 화태리	화태어촌계	어장평가 3등급

문의전화 : 061) 659-3931 여수시 어업생산과. 끝.

2025. 05. 22.

여 수 시 장

여수시 공고 제2025-1627호


## 공인 등록 공고

「여수시 공인 조례」제6조에 의거 공인 등록 사항을 다음과 같이 공고합니다.

2025. 5. 22.

## 여 수 시 장

1. 등 록 일 : 2025. 5. 22.
2. 등록사유 : 신규등록
3. 등록내역

구분 (관리번호)	공 인 명	등록인영	관리부서	사용일
등록 (2294)	여수시신산업에너지과 분임재무관인		신산업에너지과	'25. 5. 22.

## 공인중개사법 위반에 따른 행정처분 알림 공시송달공고

「공인중개사법」 제39조(업무의 정지)제1항제10호에 따라 업무정지 행정처분 통지를 하였으나, “폐문부재” 등의 사유로 반송되어 송달이 불가하기에 「행정절차법」 제14조 규정에 따라 아래와 같이 공시송달 공고합니다.

- 공고기간: 2025. 5. 22. ~ 2025. 6. 4.
- 공고방법: 시보, 시누리집 및 게시판
- 공고내용

1. 제목	공인중개사법 위반에 따른 행정처분(업무정지) 통지					
2. 당사자	성명	이우*(520919-1*****)				
	주소	전라남도 여수시 동문로 *(관문동)				
3. 처분의 원인이 되는 사실	「공인중개사법」 제39조제1항 규정 위반					
4. 처분 내용	업무정지 3개월(처분기간: 2025. 5. 7.~2025. 8. 4.)					
5. 법적 근거	- 「공인중개사법」 제37조제1항 - 「공인중개사법」 시행규칙 제25조					
6. 통지 내용	공인중개사법 제39조(업무의 정지) 위반에 해당하게 된 경우로 업무정지 처분 통지					
7. 안내사항	위 행정처분에 불복하는 경우 행정심판법 제27조 및 행정소송법 제20조 규정에 따라 처분이 있음을 안 날부터 90일 이내에 전라남도 행정심판위원회에 행정심판을 청구하거나 관할 지방법원에 행정소송을 제기할 수 있습니다.					
8. 기타(문의처)	기관명	여수시청	부서명	민원지적과	담당자	구나운
	주소	전라남도 여수시 시청로1, 1층				
	연락처	☎ 061)659-3353		FAX: 061)659-5810		

## 도로 지정 공고

여수시 울촌면 상봉리 717번지 상의 건축신고와 관련하여 「건축법」 제2조제1항제11호 및 같은 법 제45조제1항에 따라 아래와 같이 도로로 지정·공고합니다.

2025. 5. 22.

여 수 시 장


1. 위 치 : 여수시 울촌면 상봉리 826-3번지
2. 도로면적 : 74.0m<sup>2</sup>
3. 도로길이 : 23.6m
4. 도 로 폭 : 2.0m
5. 지번별 도로지정 조서

소재지	지번	지목	면 적(m <sup>2</sup> )		비 고
			공부면적	지정면적	
계			5,097	74	
울촌면 상봉리	826-3	구거	5,097	74	

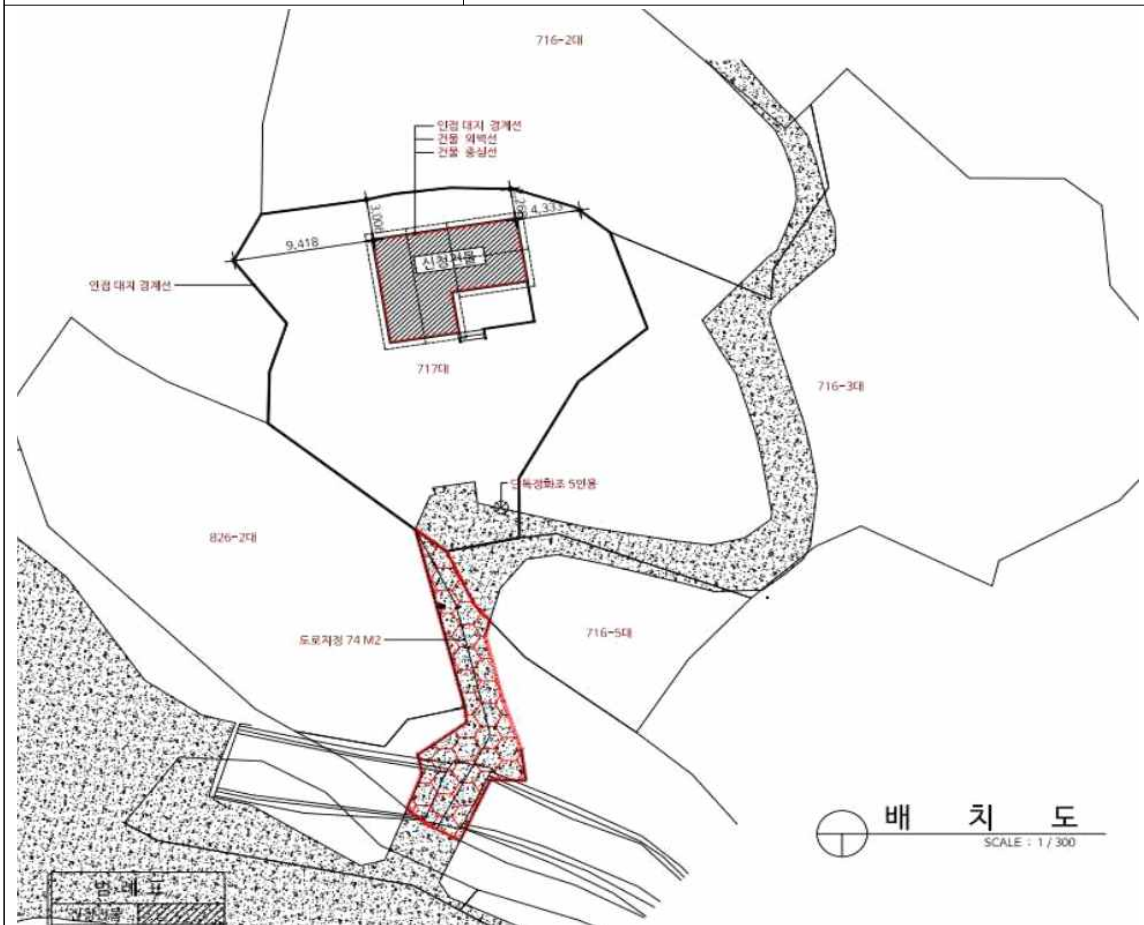
6. 관련도서 : 별첨참조

[별첨]

위치도



현황도



[여수시 공고 제2025-1634호]

## 건설공사 안전점검 수행기관 지정을 위한 모집 공고

우리 시 관내 건설공사현장에 대하여 투명하고 공정한 안전점검을 수행하고자 「건설기술진흥법」 제62조, 같은 법 시행령 제100조의2, 「건설공사 안전점검 업무수행 지침」 제18조에 따라 건설공사 안전점검 수행기관을 지정하기 위하여 다음과 같이 모집 공고 합니다.

2025년 5월 일  
여수시장

1. 공 고 명 : 건설공사 안전점검 수행기관 지정을 위한 모집 공고

### 2. 대상사업 내역

가. 사 업 명 : SAN TLS 신설 토목철골공사

나. 건 축 주 : 롯데케미칼주식회사

다. 시 공 자 : (주)씨제이종합건설

라. 사업개요

1) 위 치 : 전라남도 여수시 평여동 62번지

2) 용도/구조 : 공작물(TLS)/일반철골구조

3) 공사기간 : 2025. 5. ~ 2025. 10.

4) 공 사 비 : 788,100,000원

5) 안전점검 비용 : 3,000,000원 (부가세 포함)

### 3. 안전점검 내용(과업내용)

#### 가. 점검종류

- 항타 및 항발기를 사용하는 공사 : 정기안전점검 2회

#### 나. 점검시기 : 현장협의

다. 안전점검은 「건설기술진흥법」, 「건설공사 안전관리 업무수행 지침」 등 관계 규정의 점검기준을 따르며, 점검 완료 후 안전점검 결과보고서 작성·제출.

※ 본 과업의 범위는 건설기술진흥법 제62조 및 같은법 시행령 제100조 제1항 1, 3 및 4호, 건설기술진흥법 시행령 제101조의 2에 따른 안전점검으로, 본 공고문에 명시되지 않은 사항은 관계법령에 따라 시행함.

### 4. 신청자격 및 결정방법

가. 신청자격 : 여수시 건설공사 안전점검 수행기관 명부에 등록된 업체

※ 등록명부 공고 : 여수시 공고 제2024-2210호

#### 나. 결정방법

1) 「여수시 건설공사 안전점검 수행기관 세부평가 기준」[별표1]에 따른 사업수행 능력 및 제안가격을 평가하여 최종평가 평점이 가장 높은 신청자를 선정함. 단 신청업체가 1개사일 경우에는 그 업체를 지정하여 시공사에 통보함.

#### 【최종평가】

평가항목	기 준	심 사 방 법
수행능력	10점	평점=평가점수 X 10%
수행가격	90점	
합 계	100점	

2) 당해 안전점검 수행기관의 최고 평가점수가 동일한 경우에는 추첨을 통해 안전점검 수행기관을 지정함.

3) 시공자와 지정된 수행기관은 통보일로부터 7일 이내에 계약을 체결하여야 하며, 계약 체결 가격은 지정된 업체의 제안 가격임.

## 5. 신청서 제출일시 및 방법

가. 접수기간 : 2025. 5 23.(금) 10:00 ~ 5. 28.(수) 17:00

나. 접수방법 : 방문접수 또는 우편접수

다. 제출서류

1) 안전점검 수행기관 지정신청서 1부[서식1]

2) 안전점검 수행기관 자기평가서 1부[서식2]

3) 안전점검 수행기관 가격제안서[서식3] ※ 부가세 포함 금액

- 가격제안가 하한률 : 안전점검 비용의 87.745%

※ 수행가격 제안가가 하한률 미만일 경우, 심사대상에서 제외함.

가격제안 최저가를 참고하여 가격제안서 작성 후 봉투에 넣고  
밀봉한 경계선 부분에 회사 법인 인감을 날인하여 제출 바랍니다.

4) 서약서 1부[서식4]

6. 개찰일시 : 2025. 5. 29.(목) 개별 통보(우선순위 2개 업체만 통보)

7. 사실확인 서류 제출기간(종합평점 예비 상위 2개 업체에 한함.)

가. 제출기간 : 2025. 6. 2.(월) 17:00까지

나. 제출서류(사실확인 서류)

1) 건설기술인 경력증명서 또는 건설기술인 보유증명서 각 1부.

2) 안전점검 수행실적 각 1부.(건축공사장 안전점검 실적과 기존건축물 안전점검 실적을 구분하여 제출, 실적증명서 또는 계약서 제출)

3) 신용평가 등급 확인서 1부.

4) 행정제재 유무 확인서 1부.

※ 제출서류는 모집공고일 이후에 발급 또는 작성된 것 제출.

※ 사실 확인 서류는 [서식 2] 평가항목에 대한 증빙서류를 첨부하여 원본 1부를 아래 내용에 따라 제출하여야 함.

(1) 좌측제본(크기 A4), 견출지로 항목 구분 (2) 색상 : 표지 백색, 간지 색지

## 8. 열람 및 이의신청

가. 기 간 : 2025. 6. 4.(수) 10:00 ~ 17:00까지

나. 열람방법 : 여수시청 산업지원과 방문 열람을 원칙으로 함.

(대표자 또는 위임장을 제출한 대리인에 한하며, 서류 복사는 불가함.)

다. 이의신청 방법 : 반드시 서면(문서)으로 육하원칙에 의거 구체적으로 작성하여야 함.

## 9. 유의사항

가. 제출된 서류는 일체 반환하지 않으며, 응모서류가 거짓 또는 그 밖의 부정한 방법으로 작성된 것으로 판명된 때에는 안전점검 수행기관 명부에서 제외하고 안전점검 수행기관 지정결정을 취소할 수 있습니다.

나. 세부일정은 추진상황에 따라 다소 변경될 수 있습니다.

다. 제출된 서류에 한하여 평가하며, 제출된 서류의 누락·오기 등으로 인한 불이익은 신청자에게 있고, 수행기관으로 지정되지 아니한 신청자에게는 지정결과를 별도 통보하지 않습니다.

라. 응모서류가 접수된 이후에는 교환 또는 수정이 불가하오니 정확히 작성·제출하여야 하며, 자기평가서 기재 내용과 증빙자료가 상이할 경우 지정권자가 판단하여 평가합니다.

마. 신청서류 및 이의신청에 따른 사실여부 등을 확인하기 위하여 지정신청자에게 증빙자료를 요구(전화)할 수 있으며, 소명 또는 증빙자료를 요구한 후 24시간 이내 제출하지 못할 경우, 해당 항목은 “0” 점 처리합니다.

- 바. 안전점검 수행기관 지정 이후 사업계획변경 등으로 사업비의 증감이 발생한 경우, 지정 당시의 기준에 따라 당사자간 점검비용을 정산하여야 합니다.
- 사. 공고문상의 안전점검 비용은 공고문에 명시된 과업범위의 안전점검 비용으로 기타 내용은 안전점검 수행기관 지정 이후 관련기준을 고려하여 시공사와 별도 협의하여야 합니다.
- 사. 본 공고문에 명기되지 않은 사항에 대해서는 「건설기술진흥법」 및 「건설공사 안전관리 업무수행 지침」 규정을 우선 적용합니다.
- 아. 기타 자세한 사항은 여수시 산업지원과(☎061-659-3796, 배금호 주무관)에 문의하여 주시기 바랍니다.

- 붙임 1. 안전점검 수행기관 지정 신청서 1부.  
2. 안전점검 수행기관 세부평가 기준 및 자기평가서 1부  
3. 안전점검 수행기관 가격제안서 1부.  
4. 서약서 1부. 끝.

[서식1]

## 안전점검 수행기관 지정 신청서

※ 색상이 어두운 난은 신청인이 작성하지 아니하며, [ ]에는 해당하는 곳에 √ 표를 합니다.

접수번호	접수일자	
신청인	상호 또는 법인명칭	법인등록번호
	소재지	전화번호
	대표자	생년월일
신청 사업명		
직무분야	건축분야 [ ] 종합분야 [ ]	

「건설기술 진흥법 시행령」 제100조의2조 및 「건설공사 안전관리 업무수행지침」 제18조제7항에 따라 안전점검 수행기관의 지정을 신청합니다.

년    월    일

신청인

(서명 또는 인)

**여 수 시 장 귀 하**

신청인 (대표자) 제출서류	<ol style="list-style-type: none"> <li>1. 안전점검 수행기관 지정 신청서 1부 [서식1]</li> <li>2. 안전점검 수행기관 자기평가서 1부 [서식2]</li> <li>3. 안전점검 수행기관 가격제안서 1부 [서식3]</li> <li>4. 서약서 1부 [서식4]</li> </ol>	수수료  없음
----------------------	---	---------------

[서식2]

## 안전점검 수행기관 세부평가 기준

### 1. 사업수행능력

평가항목	배점범위	세부기준 및 배점			비고								
1. 참여 기술인	50	소 계		50									
		· 특급기술자: 7점 × 인원											
		· 고급기술자: 5점 × 인원											
		· 중급기술자: 3점 × 인원											
		· 초급기술자: 1점 × 인원											
2. 유사용역 수행실적 (최근5년간)	40	소 계		40									
		· 건축공사장 안전점검 수행실적 - 실적당 2점 × 개소		25									
		· 건축물 안전점검 수행실적 - 실적당 1점 × 개소		15									
3. 점검·진단 평가결과	5	· 참여업체가 입찰공고일로부터 최근 1년간 「시설물의 안전 및 유지관리에 관한 특별법」 제18조의 제1항에 따라 시정 또는 부실의 점검·진단 평가결과 처분을 받은 경우 0점 처리		5									
4. 신용도평가 (신용평가등급 확인서)	5	· A- 이상		5									
		· BBB- 이상		4									
		· BB- 이상		3									
		· B- 이상		2									
		· CCC+ 이하		1									
		· 미제출		0									
<b>총 계</b>	<b>100</b>	<table border="1" style="width: 100%; border-collapse: collapse; text-align: center;"> <tr> <th style="width: 15%;">구 분</th> <th style="width: 25%;">1억원 이상</th> <th style="width: 25%;">1억원 미만 5천만원 이상</th> <th style="width: 35%;">5천만원 미만</th> </tr> <tr> <td>배점률</td> <td>30%</td> <td>20%</td> <td>10%</td> </tr> </table>			구 분	1억원 이상	1억원 미만 5천만원 이상	5천만원 미만	배점률	30%	20%	10%	
구 분	1억원 이상	1억원 미만 5천만원 이상	5천만원 미만										
배점률	30%	20%	10%										

1. 보유기술인은 건설기술인 경력증명서 상 **직무분야 건축, 토목 및 안전관리에 한함**(중복 불인정)
2. 유사용역 수행실적은 공고일 기준 최근 5년 이내 건축공사장 정기안전점검, 정밀안전점검, 초기점검 또는 공사재개 전 안전점검을 수행 완료한 실적에 한함(**1개소 현장 2회 실시하더라도 1개소 인정**)

## 2. 수행가격

평가항목	세부기준 및 배점				비고
		1억원 이상	1억원 미만 5천만원 이상	5천만원 미만	
제안가격	· 예정가격 1번째 근접	70	80	90	
	· 예정가격 2번째 근접	65	75	85	
	· 예정가격 3번째 근접	60	70	80	
	· 예정가격 4번째 근접	55	65	75	
	· 예정가격 5번째 근접	50	60	70	
	· 예정가격 6번째 근접	45	55	65	
	· 예정가격 7번째 근접	40	50	60	
	· 예정가격 8번째 근접	35	45	55	
	· 예정가격 9번째 근접	30	40	50	
	· 예정가격 10번째 근접	25	35	45	
	· 예정가격 11번째 근접	20	30	40	
	· 예정가격 12번째 근접	15	25	35	
	· 예정가격 13번째 이하	10	20	30	

1. 예정가격산정은 다음과 같이 한다.
  - 참여업체 수 3개소 이하 : 평균 수행가격 제안가
  - 참여업체 수 4개소 이상 : 평균 수행가격 제안가 (최고, 최저 수행가격은 제외)
2. 예정가격의 근접한 순서는 예정가격과 제안가격 차이의 절대값을 이용하여 산정, **절대값이 같을 경우 제안가격이 낮은 업체에 우선순위 부여.**
3. 최고가와 최저가를 제시한 기관도 평가대상에 포함됨.

## 3. 배점기준

구분	1억원 이상	1억원 미만 5천만원 이상	5천만원 미만	비고
사업수행능력	30점	20점	10점	배점 = 총계 X 배점률
입찰가격	70점	80점	90점	

[서식3]

## 안전점검 수행기관 가격제안서

가격내용	사업명			
	제안가격	금	원정(₩	원정) <b>※부가세포함</b>
신청자	상호 또는 법인명칭		법인등록번호	
	주소		전화번호	
	대표자		생년월일	

본인은 「건설기술진흥법」 제62조, 같은 법 시행령 제100조의2 및 「건설공사 안전관리 업무수행 지침」 규정에 의하여 안전점검 수행기관으로 지정받기 위하여 상기와 같이 안전점검 수행비 가격제안서를 제출하며, 안전점검 수행기관으로 지정된 경우 업무를 성실히 수행할 것을 약속합니다.

**가격제안 최저가를 참고하여 가격제안서 작성 후 봉투에 넣고  
밀봉한 경계선 부분에 회사 법인 인감을 날인하여 제출 바랍니다.**

년 월 일

신청자(대표자)

(서명 또는 인)

여 수 시 장 귀하



여수시 공고 제2025-1639호

## 양식업 면허 유효기간 연장허가 사항 공고

「양식산업발전법」 제17조 제2항, 같은 법 시행령 제23조에 따라 다음과 같이 양식업 면허 유효기간 연장허가 사항을 공고합니다.

### - 양식업 면허 유효기간 연장허가 내역 -

연장 허가 번호	면허 번호	양식업의 종류 (양식방법)	면적 (ha)	양식장 위치	면허기간	연장허가 기 간	수산자원 조성금 (천원)	양 식 업 권 자		비고
								주 소	성 명	
2025-61	11647	수하식 (수하연식)	6	돌산 우두	2015.07.08- 2025.07.07 (10년)	2025.07.08- 2035.07.07 (10년)	면제	여수시 돌산읍 우두리	백초어촌계	
2025-62	11648	바닥식 (살포식)	10	돌산 우두	2015.07.08- 2025.07.07 (10년)	2025.07.08- 2035.07.07 (10년)	면제	여수시 돌산읍 우두리	백초어촌계	

문의전화 : 061) 659-3931 여수시 어업생산과. 끝.

2025. 05. 23.

여 수 시 장